










Взам. инв. №  
Подп. и дата  
Инв. № подл.

Условные обозначения	
	Границы земельных участков и ОКС согласно сведениям ГКН
	Граница образуемого земельного участка
	Граница кадастрового квартала
	Санитарно-защитная зона коммунально-складской застройки (50м)

Изм.	Кол.уч.	Лист	№ док	Подпись	Дата
	Ген. директор	Лохина Л.А.			26.07.
	Проверил	Воробьев В.В.			26.07.
	Разработал	Лохин С.В.			26.07.
					2018г.

5-ПП и ПМ /2018			
Проект межевания территории кадастрового квартала 53:18:0010241, расположенного по адресу: Новгородская область, р-н Хвойнинский, Хвойнинское городское поселение, рп Хвойная			
Проект межевания (Материалы по обоснованию)		Стадия	Лист
		ПМ	2
Схема зон с особыми условиями использования территории М 1:1000		Листов	2
<b>ООО "РИК"</b>			