

Схема границ размещения публичного сервитута

Объект: "ВЛ-10 кВ Л-2 ПС Киприя"





(наименование объекта)

Местоположение: Новгородская область, Хвойнинский район
Кадастровый квартал: 53:18:0054401
Кадастровые номера земельных участков: 53:07:0131701:241
Система координат: МСК-53 (Зона 3);
Каталог координат: Приложение 1
Площадь сервитута: 1 378 кв.м



Масштаб 1:2 000

Используемые условные знаки и обозначения:

-  - граница публичного сервитута;
-  - граница земельных участков по сведениям ЕГРН;
-  - граница кадастровых кварталов по сведениям ЕГРН;
-  - характерная точка границ публичного сервитута;
- 53:18:0054401 - номер кадастрового квартала по сведениям ЕГРН;
- :241 - номер земельного участка по сведениям ЕГРН;
- 1 - номер поворотной точки границы публичного сервитута.

Подпись _____



_____/Е.Э. Лысенко/

Дата "27" мая 2022 г.

Система координат МСК-53, зона 3			
Метод определения координат характерных точек границ - аналитический			
Площадь публичного сервитута 1 378 кв. м.			
Обозначение характерных точек границы	Координаты, м		Средняя квадратическая погрешность определения координат характерных точек границ
	X, м	Y, м	
1	630 195,18	3 154 802,75	0,1
2	630 193,76	3 154 801,98	0,1
3	630 190,82	3 154 807,25	0,1
4	630 172,89	3 154 797,38	0,1
5	630 196,93	3 154 765,57	0,1
6	630 229,87	3 154 764,35	0,1
7	630 228,25	3 154 794,24	0,1
8	630 206,35	3 154 787,96	0,1
1	630 195,18	3 154 802,75	0,1

Кадастровый инженер



Е.Э. Лысенко