

## **Графическое описание местоположения границ публичного сервитута**

**Распределительный газопровод д. Дворищи**

---

(наименование объекта, местоположение границ которого описано (далее - объект))

**Графическое описание местоположения границ публичного сервитута****Распределительный газопровод д. Дворищи**

(наименование объекта, местоположение границ которого описано)

<b>№ п/п</b>	<b>Содержание</b>	<b>Номера листов</b>
<b>1</b>	<b>2</b>	<b>3</b>
1	Сведения об объекте	3
2	Сведения о местоположении границ объекта	4
3	Сведения о местоположении измененных (уточненных) границ объекта	28
4	План границ	30

## Графическое описание местоположения границ публичного сервитута

**Распределительный газопровод д. Дворищи**

(наименование объекта, местоположение границ которого описано)

### Сведения об объекте

№ п/п	Характеристики объекта	Описание характеристик
1	2	3
1	Местоположение объекта	Новгородская обл., Хвойнинский р-н
2	Площадь объекта ± величина погрешности определения площади ( $P \pm \Delta P$ )	6713±24 кв.м.
3	Иные характеристики объекта	<p>Публичный сервитут в отношении земель и земельных участков в целях складирования строительных и иных материалов, возведения некапитальных строений, сооружений (включая ограждения, бытовки, навесы) и (или) размещения строительной техники, которые необходимы для обеспечения строительства линейного объекта «Распределительный газопровод д. Дворищи» в соответствии с пунктом 2 статьи 39.37 Земельного кодекса Российской Федерации сроком на 3 года, в пользу АО «Газпром газораспределение Великий Новгород» (ИНН - 5321039753, ОГРН - 1025300780812, юридический адрес и фактический адрес: 173015, Новгородская Область, г.о. Великий Новгород, г Великий Новгород, ул Загородная, д. 2, к. 2А, телефон: +7 (816 2) 62-56-47, электронная почта post@oblgas.natm.ru).</p>

## Графическое описание местоположения границ публичного сервитута

Распределительный газопровод д. Дворищи

(наименование объекта, местоположение границ которого описано)

### Сведения о местоположении границ объекта

#### 1. Система координат МСК-53, зона 3

#### 2. Сведения о характерных точках границ объекта

Обозначение характерных точек границ	Координаты, м		Метод определения координат характерной точки	Средняя квадратическа я погрешность положения характерной точки (M <sub>t</sub> ), м	Описание обозначения точки на местности (при наличии)
	X	Y			
1	2	3	4	5	6
ПС1(1)					
1	609410,90	3203609,33	Аналитический метод	0,10	—
2	609410,73	3203610,33	Аналитический метод	0,10	—
3	609408,08	3203623,44	Аналитический метод	0,10	—
4	609434,99	3203628,44	Аналитический метод	0,10	—
5	609477,60	3203633,85	Аналитический метод	0,10	—
6	609583,95	3203665,82	Аналитический метод	0,10	—
7	609664,74	3203715,09	Аналитический метод	0,10	—
8	609680,99	3203726,44	Аналитический метод	0,10	—
9	609678,12	3203730,54	Аналитический метод	0,10	—
10	609662,00	3203719,28	Аналитический метод	0,10	—
11	609581,90	3203670,42	Аналитический метод	0,10	—
12	609476,56	3203638,76	Аналитический метод	0,10	—
13	609434,22	3203633,39	Аналитический метод	0,10	—
14	609402,17	3203627,42	Аналитический метод	0,10	—
15	609401,58	3203630,36	Аналитический метод	0,10	—
16	609433,76	3203636,35	Аналитический метод	0,10	—
17	609452,24	3203638,70	Аналитический метод	0,10	—
18	609452,42	3203636,81	Аналитический метод	0,10	—
19	609476,68	3203639,44	Аналитический метод	0,10	—

## Графическое описание местоположения границ публичного сервитута

Распределительный газопровод д. Дворищи

(наименование объекта, местоположение границ которого описано)

### Сведения о местоположении границ объекта

1	2	3	4	5	6
20	609476,50	3203641,88	Аналитический метод	0,10	—
21	609580,66	3203673,18	Аналитический метод	0,10	—
22	609660,36	3203721,79	Аналитический метод	0,10	—
23	609678,60	3203734,53	Аналитический метод	0,10	—
24	609684,33	3203726,34	Аналитический метод	0,10	—
25	609665,83	3203713,41	Аналитический метод	0,10	—
26	609584,77	3203663,98	Аналитический метод	0,10	—
27	609482,26	3203633,16	Аналитический метод	0,10	—
28	609474,62	3203633,35	Аналитический метод	0,10	—
29	609474,51	3203631,44	Аналитический метод	0,10	—
30	609435,29	3203626,47	Аналитический метод	0,10	—
31	609410,44	3203621,84	Аналитический метод	0,10	—
32	609412,69	3203610,70	Аналитический метод	0,10	—
33	609412,85	3203609,76	Аналитический метод	0,10	—
1	609410,90	3203609,33	Аналитический метод	0,10	—
ПС1(2)					
34	609424,88	3203532,03	Аналитический метод	0,10	—
35	609425,21	3203532,79	Аналитический метод	0,10	—
36	609425,31	3203531,83	Аналитический метод	0,10	—
34	609424,88	3203532,03	Аналитический метод	0,10	—
ПС1(3)					
37	609424,51	3203539,37	Аналитический метод	0,10	—
38	609419,11	3203569,61	Аналитический метод	0,10	—
39	609416,51	3203581,74	Аналитический метод	0,10	—
40	609414,07	3203590,99	Аналитический метод	0,10	—

**Графическое описание местоположения границ публичного сервитута**

Распределительный газопровод д. Дворищи

(наименование объекта, местоположение границ которого описано)

**Сведения о местоположении границ объекта**

1	2	3	4	5	6
41	609411,33	3203606,85	Аналитический метод	0,10	—
42	609416,47	3203584,00	Аналитический метод	0,10	—
43	609417,90	3203584,32	Аналитический метод	0,10	—
44	609418,45	3203582,21	Аналитический метод	0,10	—
45	609421,07	3203570,00	Аналитический метод	0,10	—
46	609424,93	3203548,39	Аналитический метод	0,10	—
47	609424,68	3203548,33	Аналитический метод	0,10	—
48	609423,90	3203545,11	Аналитический метод	0,10	—
37	609424,51	3203539,37	Аналитический метод	0,10	—
ПС1(4)					
49	609340,99	3203473,40	Аналитический метод	0,10	—
50	609379,96	3203494,47	Аналитический метод	0,10	—
51	609400,91	3203506,48	Аналитический метод	0,10	—
52	609410,70	3203512,13	Аналитический метод	0,10	—
53	609411,36	3203513,46	Аналитический метод	0,10	—
54	609411,98	3203514,89	Аналитический метод	0,10	—
55	609411,64	3203515,05	Аналитический метод	0,10	—
56	609410,68	3203512,37	Аналитический метод	0,10	—
57	609400,90	3203506,50	Аналитический метод	0,10	—
58	609397,88	3203505,23	Аналитический метод	0,10	—
59	609391,88	3203503,34	Аналитический метод	0,10	—
60	609384,55	3203501,03	Аналитический метод	0,10	—
61	609339,60	3203476,04	Аналитический метод	0,10	—
49	609340,99	3203473,40	Аналитический метод	0,10	—
ПС1(5)					

**Графическое описание местоположения границ публичного сервитута**

Распределительный газопровод д. Дворищи

(наименование объекта, местоположение границ которого описано)

**Сведения о местоположении границ объекта**

1	2	3	4	5	6
62	609275,77	3203416,99	Аналитический метод	0,10	—
63	609274,40	3203414,11	Аналитический метод	0,10	—
64	609266,13	3203390,93	Аналитический метод	0,10	—
65	609259,93	3203392,81	Аналитический метод	0,10	—
66	609260,56	3203395,29	Аналитический метод	0,10	—
67	609260,43	3203394,74	Аналитический метод	0,10	—
68	609264,91	3203393,39	Аналитический метод	0,10	—
69	609274,15	3203418,40	Аналитический метод	0,10	—
70	609285,55	3203424,45	Аналитический метод	0,10	—
71	609311,91	3203438,59	Аналитический метод	0,10	—
72	609347,91	3203459,48	Аналитический метод	0,10	—
73	609349,01	3203457,81	Аналитический метод	0,10	—
74	609338,08	3203451,46	Аналитический метод	0,10	—
75	609286,52	3203422,70	Аналитический метод	0,10	—
62	609275,77	3203416,99	Аналитический метод	0,10	—
ПС1(6)					
76	609337,22	3203459,06	Аналитический метод	0,10	—
77	609336,08	3203461,07	Аналитический метод	0,10	—
78	609337,86	3203462,10	Аналитический метод	0,10	—
79	609344,70	3203465,54	Аналитический метод	0,10	—
80	609345,59	3203463,91	Аналитический метод	0,10	—
76	609337,22	3203459,06	Аналитический метод	0,10	—
ПС1(7)					
81	609270,13	3203421,92	Аналитический метод	0,10	—
82	609261,85	3203399,54	Аналитический метод	0,10	—

**Графическое описание местоположения границ публичного сервитута**

Распределительный газопровод д. Дворищи

(наименование объекта, местоположение границ которого описано)

**Сведения о местоположении границ объекта**

1	2	3	4	5	6
83	609261,65	3203399,60	Аналитический метод	0,10	—
84	609265,25	3203413,79	Аналитический метод	0,10	—
85	609267,32	3203422,99	Аналитический метод	0,10	—
86	609307,14	3203444,28	Аналитический метод	0,10	—
87	609331,76	3203458,56	Аналитический метод	0,10	—
88	609332,89	3203456,55	Аналитический метод	0,10	—
89	609309,47	3203442,96	Аналитический метод	0,10	—
90	609283,20	3203428,86	Аналитический метод	0,10	—
81	609270,13	3203421,92	Аналитический метод	0,10	—
ПС1(8)					
91	609333,38	3203465,78	Аналитический метод	0,10	—
92	609332,60	3203467,16	Аналитический метод	0,10	—
93	609333,43	3203467,65	Аналитический метод	0,10	—
94	609334,11	3203466,52	Аналитический метод	0,10	—
95	609333,67	3203465,95	Аналитический метод	0,10	—
91	609333,38	3203465,78	Аналитический метод	0,10	—
ПС1(9)					
96	609329,16	3203463,17	Аналитический метод	0,10	—
97	609327,37	3203462,27	Аналитический метод	0,10	—
98	609326,55	3203463,56	Аналитический метод	0,10	—
99	609328,34	3203464,63	Аналитический метод	0,10	—
96	609329,16	3203463,17	Аналитический метод	0,10	—
ПС1(10)					
100	609227,74	3203407,80	Аналитический метод	0,10	—
101	609227,74	3203407,81	Аналитический метод	0,10	—
102	609230,71	3203410,80	Аналитический метод	0,10	—



## Графическое описание местоположения границ публичного сервитута

Распределительный газопровод д. Дворищи

(наименование объекта, местоположение границ которого описано)

### Сведения о местоположении границ объекта

1	2	3	4	5	6
103	609234,99	3203410,80	Аналитический метод	0,10	—
104	609240,51	3203409,13	Аналитический метод	0,10	—
105	609239,73	3203406,23	Аналитический метод	0,10	—
106	609234,55	3203407,80	Аналитический метод	0,10	—
100	609227,74	3203407,80	Аналитический метод	0,10	—
ПС1(11)					
107	609228,75	3203402,80	Аналитический метод	0,10	—
108	609233,81	3203402,80	Аналитический метод	0,10	—
109	609238,44	3203401,40	Аналитический метод	0,10	—
110	609237,92	3203399,47	Аналитический метод	0,10	—
111	609233,51	3203400,80	Аналитический метод	0,10	—
112	609230,76	3203400,80	Аналитический метод	0,10	—
113	609231,06	3203313,76	Аналитический метод	0,10	—
114	609224,75	3203312,65	Аналитический метод	0,10	—
115	609207,96	3203312,65	Аналитический метод	0,10	—
116	609198,79	3203313,30	Аналитический метод	0,10	—
117	609189,32	3203313,13	Аналитический метод	0,10	—
118	609181,43	3203312,98	Аналитический метод	0,10	—
119	609173,40	3203313,63	Аналитический метод	0,10	—
120	609172,33	3203313,72	Аналитический метод	0,10	—
121	609172,39	3203314,86	Аналитический метод	0,10	—
122	609176,12	3203314,68	Аналитический метод	0,10	—
123	609196,92	3203313,64	Аналитический метод	0,10	—
124	609229,06	3203313,75	Аналитический метод	0,10	—
107	609228,75	3203402,80	Аналитический метод	0,10	—

## Графическое описание местоположения границ публичного сервитута

Распределительный газопровод д. Дворищи

(наименование объекта, местоположение границ которого описано)

### Сведения о местоположении границ объекта

1	2	3	4	5	6
ПС1(12)					
125	609223,74	3203405,80	Аналитический метод	0,10	—
126	609224,04	3203318,74	Аналитический метод	0,10	—
127	609197,03	3203318,64	Аналитический метод	0,10	—
128	609179,35	3203319,52	Аналитический метод	0,10	—
129	609179,41	3203320,71	Аналитический метод	0,10	—
130	609174,40	3203320,97	Аналитический метод	0,10	—
131	609174,36	3203319,77	Аналитический метод	0,10	—
132	609136,13	3203321,67	Аналитический метод	0,10	—
133	609136,20	3203323,05	Аналитический метод	0,10	—
134	609143,39	3203322,71	Аналитический метод	0,10	—
135	609147,52	3203322,37	Аналитический метод	0,10	—
136	609181,19	3203320,64	Аналитический метод	0,10	—
137	609186,70	3203320,82	Аналитический метод	0,10	—
138	609188,22	3203320,80	Аналитический метод	0,10	—
139	609197,10	3203321,64	Аналитический метод	0,10	—
140	609221,03	3203321,73	Аналитический метод	0,10	—
141	609220,75	3203403,43	Аналитический метод	0,10	—
142	609223,44	3203405,80	Аналитический метод	0,10	—
125	609223,74	3203405,80	Аналитический метод	0,10	—
ПС1(13)					
143	609167,39	3203315,11	Аналитический метод	0,10	—
144	609167,34	3203314,13	Аналитический метод	0,10	—
145	609165,37	3203314,29	Аналитический метод	0,10	—
146	609155,95	3203314,85	Аналитический метод	0,10	—

**Графическое описание местоположения границ публичного сервитута**

Распределительный газопровод д. Дворищи

(наименование объекта, местоположение границ которого описано)

**Сведения о местоположении границ объекта**

1	2	3	4	5	6
147	609149,82	3203315,21	Аналитический метод	0,10	—
148	609143,38	3203315,60	Аналитический метод	0,10	—
149	609121,39	3203316,91	Аналитический метод	0,10	—
150	609115,86	3203317,04	Аналитический метод	0,10	—
151	609107,96	3203317,24	Аналитический метод	0,10	—
152	609099,37	3203318,03	Аналитический метод	0,10	—
153	609096,16	3203318,33	Аналитический метод	0,10	—
154	609096,19	3203318,64	Аналитический метод	0,10	—
155	609107,82	3203318,07	Аналитический метод	0,10	—
156	609133,88	3203316,78	Аналитический метод	0,10	—
143	609167,39	3203315,11	Аналитический метод	0,10	—
ПС1(14)					
157	609131,20	3203323,29	Аналитический метод	0,10	—
158	609131,13	3203321,92	Аналитический метод	0,10	—
159	609110,09	3203322,97	Аналитический метод	0,10	—
160	609110,16	3203324,20	Аналитический метод	0,10	—
161	609110,11	3203324,19	Аналитический метод	0,10	—
162	609105,17	3203324,49	Аналитический метод	0,10	—
163	609105,09	3203323,21	Аналитический метод	0,10	—
164	609077,66	3203324,56	Аналитический метод	0,10	—
165	609077,41	3203319,56	Аналитический метод	0,10	—
166	609091,19	3203318,89	Аналитический метод	0,10	—
167	609091,18	3203318,79	Аналитический метод	0,10	—
168	609090,27	3203318,87	Аналитический метод	0,10	—
169	609077,41	3203319,49	Аналитический метод	0,10	—

**Графическое описание местоположения границ публичного сервитута**

Распределительный газопровод д. Дворищи

(наименование объекта, местоположение границ которого описано)

**Сведения о местоположении границ объекта**

1	2	3	4	5	6
170	609074,22	3203319,86	Аналитический метод	0,10	—
171	609073,89	3203321,17	Аналитический метод	0,10	—
172	609073,23	3203325,74	Аналитический метод	0,10	—
173	609073,34	3203326,55	Аналитический метод	0,10	—
174	609080,18	3203326,35	Аналитический метод	0,10	—
175	609080,21	3203327,42	Аналитический метод	0,10	—
176	609090,33	3203326,94	Аналитический метод	0,10	—
177	609090,28	3203325,40	Аналитический метод	0,10	—
178	609110,10	3203324,22	Аналитический метод	0,10	—
179	609110,14	3203325,97	Аналитический метод	0,10	—
180	609115,84	3203325,68	Аналитический метод	0,10	—
181	609115,73	3203324,04	Аналитический метод	0,10	—
182	609119,45	3203323,85	Аналитический метод	0,10	—
157	609131,20	3203323,29	Аналитический метод	0,10	—
ПС1(15)					
183	609228,29	3203417,23	Аналитический метод	0,10	—
184	609227,71	3203417,23	Аналитический метод	0,10	—
185	609227,71	3203416,18	Аналитический метод	0,10	—
186	609228,23	3203417,06	Аналитический метод	0,10	—
183	609228,29	3203417,23	Аналитический метод	0,10	—
ПС1(16)					
187	609174,75	3203302,16	Аналитический метод	0,10	—
188	609171,74	3203302,36	Аналитический метод	0,10	—
189	609172,00	3203307,29	Аналитический метод	0,10	—
190	609174,99	3203307,14	Аналитический метод	0,10	—

**Графическое описание местоположения границ публичного сервитута**

Распределительный газопровод д. Дворищи

(наименование объекта, местоположение границ которого описано)

**Сведения о местоположении границ объекта**

1	2	3	4	5	6
187	609174,75	3203302,16	Аналитический метод	0,10	—
ПС1(17)					
191	609166,75	3203302,70	Аналитический метод	0,10	—
192	609164,77	3203302,84	Аналитический метод	0,10	—
193	609165,00	3203307,63	Аналитический метод	0,10	—
194	609167,00	3203307,53	Аналитический метод	0,10	—
191	609166,75	3203302,70	Аналитический метод	0,10	—
ПС1(18)					
195	609096,31	3203308,06	Аналитический метод	0,10	—
196	609096,55	3203310,90	Аналитический метод	0,10	—
197	609095,56	3203310,98	Аналитический метод	0,10	—
198	609095,32	3203308,14	Аналитический метод	0,10	—
195	609096,31	3203308,06	Аналитический метод	0,10	—
ПС1(19)					
199	609227,65	3203432,94	Аналитический метод	0,10	—
200	609227,64	3203435,80	Аналитический метод	0,10	—
201	609124,90	3203443,05	Аналитический метод	0,10	—
202	609124,86	3203438,05	Аналитический метод	0,10	—
203	609121,87	3203438,26	Аналитический метод	0,10	—
204	609121,92	3203446,27	Аналитический метод	0,10	—
205	609131,62	3203445,59	Аналитический метод	0,10	—
206	609131,96	3203443,38	Аналитический метод	0,10	—
207	609140,94	3203444,93	Аналитический метод	0,10	—
208	609230,63	3203438,59	Аналитический метод	0,10	—
209	609230,65	3203432,95	Аналитический метод	0,10	—
199	609227,65	3203432,94	Аналитический метод	0,10	—

**Графическое описание местоположения границ публичного сервитута**

Распределительный газопровод д. Дворищи

(наименование объекта, местоположение границ которого описано)

**Сведения о местоположении границ объекта**

1	2	3	4	5	6
ПС1(20)					
210	609222,66	3203430,44	Аналитический метод	0,10	—
211	609218,62	3203430,56	Аналитический метод	0,10	—
212	609212,34	3203431,02	Аналитический метод	0,10	—
213	609202,50	3203431,63	Аналитический метод	0,10	—
214	609196,05	3203431,99	Аналитический метод	0,10	—
215	609189,11	3203432,66	Аналитический метод	0,10	—
216	609169,07	3203434,77	Аналитический метод	0,10	—
217	609137,01	3203437,16	Аналитический метод	0,10	—
218	609222,64	3203431,14	Аналитический метод	0,10	—
210	609222,66	3203430,44	Аналитический метод	0,10	—
ПС1(21)					
219	609110,04	3203420,30	Аналитический метод	0,10	—
220	609111,94	3203420,30	Аналитический метод	0,10	—
221	609111,93	3203423,65	Аналитический метод	0,10	—
222	609129,75	3203422,91	Аналитический метод	0,10	—
223	609129,78	3203427,02	Аналитический метод	0,10	—
224	609131,78	3203427,00	Аналитический метод	0,10	—
225	609131,74	3203420,83	Аналитический метод	0,10	—
226	609114,94	3203421,53	Аналитический метод	0,10	—
227	609114,94	3203420,10	Аналитический метод	0,10	—
219	609110,04	3203420,30	Аналитический метод	0,10	—
ПС1(22)					
228	608983,83	3203437,00	Аналитический метод	0,10	—
229	609006,12	3203436,07	Аналитический метод	0,10	—
230	609091,38	3203432,52	Аналитический метод	0,10	—

**Графическое описание местоположения границ публичного сервитута**

Распределительный газопровод д. Дворищи

(наименование объекта, местоположение границ которого описано)

**Сведения о местоположении границ объекта**

1	2	3	4	5	6
231	609110,14	3203431,74	Аналитический метод	0,10	—
232	609121,81	3203431,25	Аналитический метод	0,10	—
233	609121,80	3203430,08	Аналитический метод	0,10	—
234	609124,80	3203430,04	Аналитический метод	0,10	—
235	609124,79	3203428,12	Аналитический метод	0,10	—
236	608983,63	3203434,01	Аналитический метод	0,10	—
228	608983,83	3203437,00	Аналитический метод	0,10	—
ПС1(23)					
237	608853,65	3203447,87	Аналитический метод	0,10	—
238	608857,87	3203442,40	Аналитический метод	0,10	—
239	608863,20	3203440,36	Аналитический метод	0,10	—
240	608880,34	3203437,43	Аналитический метод	0,10	—
241	608890,19	3203436,30	Аналитический метод	0,10	—
242	608909,40	3203435,45	Аналитический метод	0,10	—
243	608926,95	3203434,04	Аналитический метод	0,10	—
244	608937,75	3203432,52	Аналитический метод	0,10	—
245	608973,14	3203429,44	Аналитический метод	0,10	—
246	609106,93	3203423,86	Аналитический метод	0,10	—
247	609106,94	3203420,42	Аналитический метод	0,10	—
248	609104,95	3203420,50	Аналитический метод	0,10	—
249	609104,94	3203421,94	Аналитический метод	0,10	—
250	609090,97	3203422,53	Аналитический метод	0,10	—
251	609070,71	3203423,37	Аналитический метод	0,10	—
252	609042,70	3203424,54	Аналитический метод	0,10	—
253	609026,97	3203425,09	Аналитический метод	0,10	—

**Графическое описание местоположения границ публичного сервитута**

Распределительный газопровод д. Дворищи

(наименование объекта, местоположение границ которого описано)

**Сведения о местоположении границ объекта**

1	2	3	4	5	6
254	609007,00	3203425,96	Аналитический метод	0,10	—
255	608972,88	3203427,45	Аналитический метод	0,10	—
256	608960,23	3203429,23	Аналитический метод	0,10	—
257	608937,60	3203430,52	Аналитический метод	0,10	—
258	608923,75	3203432,48	Аналитический метод	0,10	—
259	608909,31	3203433,45	Аналитический метод	0,10	—
260	608900,27	3203434,31	Аналитический метод	0,10	—
261	608894,21	3203434,61	Аналитический метод	0,10	—
262	608891,38	3203434,34	Аналитический метод	0,10	—
263	608890,67	3203434,64	Аналитический метод	0,10	—
264	608887,96	3203434,84	Аналитический метод	0,10	—
265	608887,93	3203434,55	Аналитический метод	0,10	—
266	608880,06	3203435,45	Аналитический метод	0,10	—
267	608862,67	3203438,43	Аналитический метод	0,10	—
268	608856,63	3203440,74	Аналитический метод	0,10	—
269	608851,93	3203446,82	Аналитический метод	0,10	—
270	608846,44	3203458,24	Аналитический метод	0,10	—
271	608848,01	3203459,03	Аналитический метод	0,10	—
272	608844,30	3203465,70	Аналитический метод	0,10	—
273	608840,58	3203472,37	Аналитический метод	0,10	—
274	608839,42	3203477,41	Аналитический метод	0,10	—
275	608837,65	3203479,43	Аналитический метод	0,10	—
276	608836,81	3203478,89	Аналитический метод	0,10	—
277	608834,55	3203483,42	Аналитический метод	0,10	—



**Графическое описание местоположения границ публичного сервитута**

Распределительный газопровод д. Дворищи

(наименование объекта, местоположение границ которого описано)

**Сведения о местоположении границ объекта**

1	2	3	4	5	6
278	608835,15	3203483,76	Аналитический метод	0,10	—
279	608830,49	3203492,06	Аналитический метод	0,10	—
280	608825,05	3203504,19	Аналитический метод	0,10	—
281	608831,87	3203507,78	Аналитический метод	0,10	—
282	608832,30	3203506,68	Аналитический метод	0,10	—
283	608832,61	3203505,90	Аналитический метод	0,10	—
284	608827,64	3203503,29	Аналитический метод	0,10	—
285	608834,55	3203487,90	Аналитический метод	0,10	—
286	608841,13	3203474,71	Аналитический метод	0,10	—
287	608848,33	3203458,90	Аналитический метод	0,10	—
237	608853,65	3203447,87	Аналитический метод	0,10	—
ПС1(24)					
288	608861,66	3203450,58	Аналитический метод	0,10	—
289	608862,83	3203449,07	Аналитический метод	0,10	—
290	608865,33	3203448,12	Аналитический метод	0,10	—
291	608881,47	3203445,35	Аналитический метод	0,10	—
292	608890,82	3203444,28	Аналитический метод	0,10	—
293	608909,87	3203443,43	Аналитический метод	0,10	—
294	608927,83	3203442,00	Аналитический метод	0,10	—
295	608938,59	3203440,48	Аналитический метод	0,10	—
296	608973,66	3203437,43	Аналитический метод	0,10	—
297	608978,83	3203437,21	Аналитический метод	0,10	—
298	608978,63	3203434,22	Аналитический метод	0,10	—
299	608973,47	3203434,43	Аналитический метод	0,10	—
300	608938,32	3203437,49	Аналитический метод	0,10	—

**Графическое описание местоположения границ публичного сервитута**

Распределительный газопровод д. Дворищи

(наименование объекта, местоположение границ которого описано)

**Сведения о местоположении границ объекта**

1	2	3	4	5	6
301	608927,50	3203439,02	Аналитический метод	0,10	—
302	608909,71	3203440,44	Аналитический метод	0,10	—
303	608890,58	3203441,29	Аналитический метод	0,10	—
304	608881,05	3203442,38	Аналитический метод	0,10	—
305	608864,53	3203445,21	Аналитический метод	0,10	—
306	608860,97	3203446,57	Аналитический метод	0,10	—
307	608857,93	3203450,51	Аналитический метод	0,10	—
308	608853,86	3203458,94	Аналитический метод	0,10	—
309	608855,79	3203455,72	Аналитический метод	0,10	—
310	608858,98	3203452,95	Аналитический метод	0,10	—
288	608861,66	3203450,58	Аналитический метод	0,10	—
ПС1(25)					
311	608845,63	3203476,89	Аналитический метод	0,10	—
312	608844,23	3203479,70	Аналитический метод	0,10	—
313	608844,71	3203478,91	Аналитический метод	0,10	—
311	608845,63	3203476,89	Аналитический метод	0,10	—
ПС1(26)					
314	608837,59	3203493,36	Аналитический метод	0,10	—
315	608834,13	3203501,05	Аналитический метод	0,10	—
316	608834,47	3203501,23	Аналитический метод	0,10	—
314	608837,59	3203493,36	Аналитический метод	0,10	—
ПС1(27)					
317	608843,32	3203505,88	Аналитический метод	0,10	—
318	608841,79	3203505,08	Аналитический метод	0,10	—
319	608841,81	3203505,05	Аналитический метод	0,10	—
320	608843,53	3203505,18	Аналитический метод	0,10	—

**Графическое описание местоположения границ публичного сервитута**

Распределительный газопровод д. Дворищи

(наименование объекта, местоположение границ которого описано)

**Сведения о местоположении границ объекта**

1	2	3	4	5	6
317	608843,32	3203505,88	Аналитический метод	0,10	—
ПС1(28)					
321	608834,79	3203534,88	Аналитический метод	0,10	—
322	608832,20	3203534,15	Аналитический метод	0,10	—
323	608834,87	3203526,47	Аналитический метод	0,10	—
324	608842,54	3203508,43	Аналитический метод	0,10	—
325	608841,85	3203510,70	Аналитический метод	0,10	—
326	608837,29	3203525,32	Аналитический метод	0,10	—
327	608835,45	3203532,22	Аналитический метод	0,10	—
321	608834,79	3203534,88	Аналитический метод	0,10	—
ПС1(29)					
328	608995,04	3203565,82	Аналитический метод	0,10	—
329	608997,04	3203566,00	Аналитический метод	0,10	—
330	608997,39	3203562,07	Аналитический метод	0,10	—
331	608995,41	3203561,90	Аналитический метод	0,10	—
328	608995,04	3203565,82	Аналитический метод	0,10	—
ПС1(30)					
332	608803,88	3203565,33	Аналитический метод	0,10	—
333	608805,76	3203564,84	Аналитический метод	0,10	—
334	608805,13	3203562,02	Аналитический метод	0,10	—
335	608803,69	3203555,08	Аналитический метод	0,10	—
336	608808,51	3203542,52	Аналитический метод	0,10	—
337	608813,38	3203531,23	Аналитический метод	0,10	—
338	608820,27	3203532,18	Аналитический метод	0,10	—
339	608821,15	3203530,29	Аналитический метод	0,10	—
340	608812,05	3203529,03	Аналитический метод	0,10	—

**Графическое описание местоположения границ публичного сервитута**

Распределительный газопровод д. Дворищи

(наименование объекта, местоположение границ которого описано)

**Сведения о местоположении границ объекта**

1	2	3	4	5	6
341	608801,59	3203554,89	Аналитический метод	0,10	—
332	608803,88	3203565,33	Аналитический метод	0,10	—
ПС1(31)					
342	608810,60	3203563,57	Аналитический метод	0,10	—
343	608811,14	3203563,43	Аналитический метод	0,10	—
344	608812,02	3203555,78	Аналитический метод	0,10	—
345	608818,40	3203540,00	Аналитический метод	0,10	—
346	608818,07	3203536,93	Аналитический метод	0,10	—
347	608816,46	3203536,71	Аналитический метод	0,10	—
348	608813,14	3203544,40	Аналитический метод	0,10	—
349	608808,89	3203555,50	Аналитический метод	0,10	—
350	608810,02	3203560,97	Аналитический метод	0,10	—
342	608810,60	3203563,57	Аналитический метод	0,10	—
ПС1(32)					
351	608790,60	3203568,45	Аналитический метод	0,10	—
352	608793,98	3203567,86	Аналитический метод	0,10	—
353	608796,41	3203560,97	Аналитический метод	0,10	—
354	608797,32	3203561,00	Аналитический метод	0,10	—
355	608801,22	3203562,34	Аналитический метод	0,10	—
356	608799,78	3203566,45	Аналитический метод	0,10	—
357	608802,12	3203565,83	Аналитический метод	0,10	—
358	608801,31	3203561,10	Аналитический метод	0,10	—
359	608793,27	3203560,85	Аналитический метод	0,10	—
351	608790,60	3203568,45	Аналитический метод	0,10	—
ПС1(33)					
360	608780,55	3203686,11	Аналитический метод	0,10	—

**Графическое описание местоположения границ публичного сервитута**

Распределительный газопровод д. Дворищи

(наименование объекта, местоположение границ которого описано)

**Сведения о местоположении границ объекта**

1	2	3	4	5	6
361	608768,35	3203691,42	Аналитический метод	0,10	—
362	608759,63	3203695,83	Аналитический метод	0,10	—
363	608760,85	3203698,53	Аналитический метод	0,10	—
364	608734,50	3203712,43	Аналитический метод	0,10	—
365	608709,38	3203730,13	Аналитический метод	0,10	—
366	608690,00	3203742,46	Аналитический метод	0,10	—
367	608690,66	3203743,49	Аналитический метод	0,10	—
368	608688,12	3203745,07	Аналитический метод	0,10	—
369	608685,84	3203741,55	Аналитический метод	0,10	—
370	608707,71	3203727,63	Аналитический метод	0,10	—
371	608732,93	3203709,86	Аналитический метод	0,10	—
372	608756,95	3203697,19	Аналитический метод	0,10	—
373	608755,71	3203694,44	Аналитический метод	0,10	—
374	608767,08	3203688,70	Аналитический метод	0,10	—
375	608779,54	3203683,28	Аналитический метод	0,10	—
376	608835,93	3203667,14	Аналитический метод	0,10	—
377	608834,65	3203656,11	Аналитический метод	0,10	—
378	608832,14	3203647,22	Аналитический метод	0,10	—
379	608831,89	3203646,47	Аналитический метод	0,10	—
380	608832,16	3203647,17	Аналитический метод	0,10	—
381	608834,31	3203652,63	Аналитический метод	0,10	—
382	608838,23	3203662,60	Аналитический метод	0,10	—
383	608838,51	3203663,30	Аналитический метод	0,10	—
384	608839,21	3203669,32	Аналитический метод	0,10	—

**Графическое описание местоположения границ публичного сервитута**

Распределительный газопровод д. Дворищи

(наименование объекта, местоположение границ которого описано)

**Сведения о местоположении границ объекта**

1	2	3	4	5	6
360	608780,55	3203686,11	Аналитический метод	0,10	—
ПС1(34)					
385	608777,84	3203678,57	Аналитический метод	0,10	—
386	608764,95	3203684,17	Аналитический метод	0,10	—
387	608751,64	3203690,90	Аналитический метод	0,10	—
388	608750,71	3203689,13	Аналитический метод	0,10	—
389	608758,71	3203685,09	Аналитический метод	0,10	—
390	608773,68	3203679,08	Аналитический метод	0,10	—
391	608779,84	3203677,96	Аналитический метод	0,10	—
392	608779,35	3203676,06	Аналитический метод	0,10	—
393	608828,29	3203662,05	Аналитический метод	0,10	—
394	608827,76	3203657,47	Аналитический метод	0,10	—
395	608825,45	3203649,30	Аналитический метод	0,10	—
396	608815,40	3203619,78	Аналитический метод	0,10	—
397	608812,49	3203609,85	Аналитический метод	0,10	—
398	608809,34	3203596,30	Аналитический метод	0,10	—
399	608806,83	3203580,05	Аналитический метод	0,10	—
400	608797,60	3203580,11	Аналитический метод	0,10	—
401	608797,53	3203580,60	Аналитический метод	0,10	—
402	608795,67	3203580,93	Аналитический метод	0,10	—
403	608794,45	3203576,17	Аналитический метод	0,10	—
404	608797,99	3203577,11	Аналитический метод	0,10	—
405	608808,39	3203577,04	Аналитический метод	0,10	—
406	608811,30	3203595,92	Аналитический метод	0,10	—
407	608814,42	3203609,34	Аналитический метод	0,10	—

**Графическое описание местоположения границ публичного сервитута**

Распределительный газопровод д. Дворищи

(наименование объекта, местоположение границ которого описано)

**Сведения о местоположении границ объекта**

1	2	3	4	5	6
408	608817,30	3203619,18	Аналитический метод	0,10	—
409	608827,36	3203648,71	Аналитический метод	0,10	—
410	608829,73	3203657,08	Аналитический метод	0,10	—
411	608830,48	3203663,50	Аналитический метод	0,10	—
412	608779,85	3203678,00	Аналитический метод	0,10	—
385	608777,84	3203678,57	Аналитический метод	0,10	—
ПС1(35)					
413	608799,35	3203572,10	Аналитический метод	0,10	—
414	608801,39	3203571,81	Аналитический метод	0,10	—
415	608804,80	3203571,94	Аналитический метод	0,10	—
416	608806,04	3203571,99	Аналитический метод	0,10	—
417	608806,24	3203572,06	Аналитический метод	0,10	—
413	608799,35	3203572,10	Аналитический метод	0,10	—
ПС1(36)					
418	608770,04	3203585,33	Аналитический метод	0,10	—
419	608767,88	3203581,92	Аналитический метод	0,10	—
420	608767,85	3203581,93	Аналитический метод	0,10	—
421	608766,66	3203580,08	Аналитический метод	0,10	—
422	608769,66	3203579,20	Аналитический метод	0,10	—
423	608771,39	3203581,88	Аналитический метод	0,10	—
424	608789,54	3203577,18	Аналитический метод	0,10	—
425	608790,73	3203581,81	Аналитический метод	0,10	—
426	608787,79	3203582,34	Аналитический метод	0,10	—
427	608787,43	3203580,90	Аналитический метод	0,10	—
418	608770,04	3203585,33	Аналитический метод	0,10	—
ПС1(37)					

## Графическое описание местоположения границ публичного сервитута

Распределительный газопровод д. Дворищи

(наименование объекта, местоположение границ которого описано)

### Сведения о местоположении границ объекта

1	2	3	4	5	6
428	608750,46	3203694,96	Аналитический метод	0,10	—
429	608730,31	3203705,59	Аналитический метод	0,10	—
430	608704,92	3203723,48	Аналитический метод	0,10	—
431	608678,90	3203740,04	Аналитический метод	0,10	—
432	608683,86	3203747,71	Аналитический метод	0,10	—
433	608682,16	3203748,76	Аналитический метод	0,10	—
434	608676,13	3203739,43	Аналитический метод	0,10	—
435	608703,81	3203721,82	Аналитический метод	0,10	—
436	608720,41	3203710,12	Аналитический метод	0,10	—
437	608745,58	3203695,30	Аналитический метод	0,10	—
438	608747,86	3203694,07	Аналитический метод	0,10	—
439	608749,58	3203693,02	Аналитический метод	0,10	—
428	608750,46	3203694,96	Аналитический метод	0,10	—
ПС1(38)					
440	608761,27	3203570,18	Аналитический метод	0,10	—
441	608767,92	3203567,58	Аналитический метод	0,10	—
442	608767,39	3203566,31	Аналитический метод	0,10	—
443	608764,75	3203567,08	Аналитический метод	0,10	—
444	608760,96	3203568,47	Аналитический метод	0,10	—
440	608761,27	3203570,18	Аналитический метод	0,10	—
ПС1(39)					
445	608759,81	3203576,11	Аналитический метод	0,10	—
446	608762,79	3203575,24	Аналитический метод	0,10	—
447	608764,99	3203574,30	Аналитический метод	0,10	—
448	608766,16	3203573,80	Аналитический метод	0,10	—



**Графическое описание местоположения границ публичного сервитута**

Распределительный газопровод д. Дворищи

(наименование объекта, местоположение границ которого описано)

**Сведения о местоположении границ объекта**

1	2	3	4	5	6
449	608766,08	3203573,67	Аналитический метод	0,10	—
445	608759,81	3203576,11	Аналитический метод	0,10	—
ПС1(40)					
450	608706,82	3203584,45	Аналитический метод	0,10	—
451	608707,48	3203586,36	Аналитический метод	0,10	—
452	608748,06	3203575,34	Аналитический метод	0,10	—
453	608754,43	3203572,85	Аналитический метод	0,10	—
454	608746,40	3203574,80	Аналитический метод	0,10	—
455	608732,06	3203578,36	Аналитический метод	0,10	—
456	608721,31	3203581,07	Аналитический метод	0,10	—
457	608708,38	3203584,09	Аналитический метод	0,10	—
450	608706,82	3203584,45	Аналитический метод	0,10	—
ПС1(41)					
458	608702,60	3203593,52	Аналитический метод	0,10	—
459	608705,13	3203592,26	Аналитический метод	0,10	—
460	608689,68	3203596,38	Аналитический метод	0,10	—
461	608682,97	3203598,97	Аналитический метод	0,10	—
462	608683,79	3203598,72	Аналитический метод	0,10	—
463	608687,56	3203597,56	Аналитический метод	0,10	—
464	608692,10	3203596,35	Аналитический метод	0,10	—
465	608698,16	3203594,33	Аналитический метод	0,10	—
466	608700,18	3203594,33	Аналитический метод	0,10	—
458	608702,60	3203593,52	Аналитический метод	0,10	—
ПС1(42)					
467	608700,03	3203586,05	Аналитический метод	0,10	—
468	608700,06	3203586,30	Аналитический метод	0,10	—

## Графическое описание местоположения границ публичного сервитута

Распределительный газопровод д. Дворищи

(наименование объекта, местоположение границ которого описано)

### Сведения о местоположении границ объекта

1	2	3	4	5	6
469	608687,49	3203589,72	Аналитический метод	0,10	—
470	608660,58	3203600,11	Аналитический метод	0,10	—
471	608610,61	3203613,78	Аналитический метод	0,10	—
472	608589,77	3203620,15	Аналитический метод	0,10	—
473	608591,83	3203626,89	Аналитический метод	0,10	—
474	608595,62	3203625,39	Аналитический метод	0,10	—
475	608596,52	3203625,12	Аналитический метод	0,10	—
476	608595,13	3203620,60	Аналитический метод	0,10	—
477	608627,18	3203610,80	Аналитический метод	0,10	—
478	608661,22	3203602,01	Аналитический метод	0,10	—
479	608688,12	3203591,62	Аналитический метод	0,10	—
480	608702,64	3203587,67	Аналитический метод	0,10	—
481	608701,93	3203585,60	Аналитический метод	0,10	—
467	608700,03	3203586,05	Аналитический метод	0,10	—
ПС1(43)					
482	608758,47	3203584,78	Аналитический метод	0,10	—
483	608757,62	3203582,54	Аналитический метод	0,10	—
484	608760,74	3203581,69	Аналитический метод	0,10	—
485	608761,34	3203583,90	Аналитический метод	0,10	—
482	608758,47	3203584,78	Аналитический метод	0,10	—
ПС1(44)					
486	608751,54	3203586,90	Аналитический метод	0,10	—
487	608750,85	3203584,37	Аналитический метод	0,10	—
488	608752,77	3203583,85	Аналитический метод	0,10	—
489	608753,68	3203586,25	Аналитический метод	0,10	—

**Графическое описание местоположения границ публичного сервитута**

Распределительный газопровод д. Дворищи

(наименование объекта, местоположение границ которого описано)

**Сведения о местоположении границ объекта**

1	2	3	4	5	6
486	608751,54	3203586,90	Аналитический метод	0,10	—
ПС1(45)					
490	608701,89	3203760,84	Аналитический метод	0,10	—
491	608699,35	3203762,42	Аналитический метод	0,10	—
492	608700,54	3203764,27	Аналитический метод	0,10	—
493	608703,05	3203762,64	Аналитический метод	0,10	—
490	608701,89	3203760,84	Аналитический метод	0,10	—
ПС1(46)					
494	608695,10	3203765,07	Аналитический метод	0,10	—
495	608693,40	3203766,13	Аналитический метод	0,10	—
496	608694,66	3203768,07	Аналитический метод	0,10	—
497	608696,34	3203766,99	Аналитический метод	0,10	—
494	608695,10	3203765,07	Аналитический метод	0,10	—

**3. Сведения о характерных точках части (частей) границы объекта**

Обозначение характерных точек части границы	Координаты, м		Метод определения координат характерной точки	Средняя квадратическая погрешность положения характерной точки ( $M_t$ ), м	Описание обозначения точки на местности (при наличии)
	X	Y			
1	2	3	4	5	6
Часть № —					
—	—	—	—	—	—



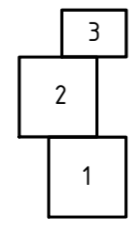
СХЕМА РАСПОЛОЖЕНИЯ ГРАНИЦ ПУБЛИЧНОГО СЕРВИТУТА  
Распределительный газопровод д. Дворщицы



Ивл. N подл.  
Побл. и дата  
Взам. инв. N

- Используемые условные знаки и обозначения:
- проектные границы публичного сервитута
  - характерные точки границ публичного сервитута
  - границы земельных участков по данным ЕГРН
  - границы кадастровых кварталов по данным ЕГРН
  - проектное местоположение инженерного сооружения (газопровод)
  - 53:18:0000000:3066 - кадастровые номера земельных участков по данным ЕГРН
  - 53:18:0080903 - номера кадастровых кварталов по данным ЕГРН
  - установленные границы административно-территориальных образований (границы населенных пунктов)

Схема расположения листов



М 1:1000  
Лист 1



Подпись: \_\_\_\_\_ Дата "28" октября 2024 г.

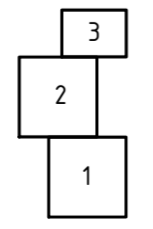
СХЕМА РАСПОЛОЖЕНИЯ ГРАНИЦ ПУБЛИЧНОГО СЕРВИТУТА  
Распределительный газопровод д. Дворщи



Ивл. N подл.  
Побл. и дата  
Взам. инв. N

- Используемые условные знаки и обозначения:
- проектные границы публичного сервитута
  - 10 - характерные точки границ публичного сервитута
  - границы земельных участков по данным ЕГРН
  - границы кадастровых кварталов по данным ЕГРН
  - проектное местоположение инженерного сооружения (газопровод)
  - 53:18:0000000:3066 - кадастровые номера земельных участков по данным ЕГРН
  - 53:18:0080903 - номера кадастровых кварталов по данным ЕГРН
  - установленные границы административно-территориальных образований (границы населенных пунктов)

Схема расположения листов



М 1:1000  
Лист 2



Дата "28" октября 2024 г.

СХЕМА РАСПОЛОЖЕНИЯ ГРАНИЦ ПУБЛИЧНОГО СЕРВИТУТА  
Распределительный газопровод д. Дворищи

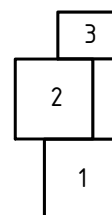


Инв. N подл.	
Подп. и дата	
Взам. инв. N	

Используемые условные знаки и обозначения:

- проектные границы публичного сервитута
- 10 - характерные точки границ публичного сервитута
- границы земельных участков по данным ЕГРН
- границы кадастровых кварталов по данным ЕГРН
- проектное местоположение инженерного сооружения (газопровод)
- 53:18:0000000:3066 - кадастровые номера земельных участков по данным ЕГРН
- 53:18:0080903 - номера кадастровых кварталов по данным ЕГРН
- установленные границы административно-территориальных образований (границы населенных пунктов)

Схема расположения листов



Подпись: \_\_\_\_\_ Дата "28" октября 2024 г.  
Место для оттиска печати лица, составившего описание местоположения объекта