

**ГРАФИЧЕСКОЕ ОПИСАНИЕ**  
**местоположения границ населенных пунктов, территориальных зон, особо**  
**охраняемых природных территорий,**  
**зон с особыми условиями использования территории**

Описание местоположения границ публичного сервитута в целях складирования строительных и иных материалов, размещения временных или вспомогательных сооружений (включая ограждения, бытовки, навесы) и (или) строительной техники, которые необходимы для реконструкции магистрального нефтепродуктопровода федерального значения: «МНПП Ярославль – Приморск 2. Замена трубы на участке 354,5-360,2 км. DN720. ЯРНУ.

**Реконструкция»**

(наименование объекта, местоположение границ которого описано)

**Сведения об объекте**

№ п/п	Характеристики объекта	Описание характеристик
1	2	3
1	Местоположение объекта	Новгородская обл., м.о. Хвойнинский, в районе д. Бельково
2	Площадь объекта ± величина погрешности определения площади ( $P \pm \Delta P$ )	99862±111 кв.м
3	Иные характеристики объекта	Публичный сервитут в отношении земель и земельных участков в целях складирования строительных и иных материалов, размещения временных или вспомогательных сооружений (включая ограждения, бытовки, навесы) и (или) строительной техники, которые необходимы для реконструкции магистрального нефтепродуктопровода федерального значения: «МНПП Ярославль – Приморск 2. Замена трубы на участке 354,5-360,2 км. DN720. ЯРНУ. Реконструкция», на срок с 01.06.2027 г. по 30.11.2028 г. Владелец публичного сервитута ООО «Транснефть-Балтика» (ИНН - 4704041900, ОГРН – 1024700871711, юридический/почтовый адрес 195009, г. Санкт-Петербург, Арсенальная набережная, 11, литер А, тел. +7 (812) 380-62-25, электронная почта <a href="mailto:baltneft@spb.transneft.ru">baltneft@spb.transneft.ru</a> ).

**ГРАФИЧЕСКОЕ ОПИСАНИЕ**  
**местоположения границ населенных пунктов, территориальных зон, особо**  
**охраняемых природных территорий,**  
**зон с особыми условиями использования территории**

Описание местоположения границ публичного сервитута в целях складирования строительных и иных материалов, размещения временных или вспомогательных сооружений (включая ограждения, бытовки, навесы) и (или) строительной техники, которые необходимы для реконструкции магистрального нефтепродуктопровода федерального значения: «МНПП Ярославль – Приморск 2. Замена трубы на участке 354,5-360,2 км. DN720. ЯРНУ.

**Реконструкция»**

(наименование объекта, местоположение границ которого описано)

**Сведения о местоположении границ объекта**

**1. Система координат МСК-53 зона 3**

**2. Сведения о характерных точках границ объекта**

Обозначение характерных точек границ	Координаты, м		Метод определения координат характерной точки	Средняя квадратическая погрешность положения характерной точки (M <sub>t</sub> ), м	Описание обозначения точки на местности (при наличии)
	X	Y			
1	2	3	4	5	6
1	614159,30	3203290,43	Аналитический метод	0,10	-
2	614160,63	3203293,62	Аналитический метод	0,10	-
3	614156,02	3203298,13	Аналитический метод	0,10	-
4	614153,77	3203292,76	Аналитический метод	0,10	-
1	614159,30	3203290,43	Аналитический метод	0,10	-
5	613668,33	3205242,76	Аналитический метод	0,10	-
6	613669,93	3205246,42	Аналитический метод	0,10	-
7	613665,49	3205248,37	Аналитический метод	0,10	-
8	613663,92	3205255,12	Аналитический метод	0,10	-
9	613662,37	3205245,37	Аналитический метод	0,10	-
5	613668,33	3205242,76	Аналитический метод	0,10	-
10	613667,92	3205244,14	Аналитический метод	0,10	-
11	613668,50	3205246,05	Аналитический метод	0,10	-
12	613666,59	3205246,63	Аналитический метод	0,10	-
13	613666,01	3205244,72	Аналитический метод	0,10	-

**ГРАФИЧЕСКОЕ ОПИСАНИЕ**  
**местоположения границ населенных пунктов, территориальных зон, особо**  
**охраняемых природных территорий,**  
**зон с особыми условиями использования территории**

Описание местоположения границ публичного сервитута в целях складирования  
строительных и иных материалов, размещения временных или вспомогательных сооружений  
(включая ограждения, бытовки, навесы) и (или) строительной техники, которые необходимы  
для реконструкции магистрального нефтепродуктопровода федерального значения: «МНПП  
Ярославль – Приморск 2. Замена трубы на участке 354,5-360,2 км. DN720. ЯРПУ.

**Реконструкция»**

(наименование объекта, местоположение границ которого описано)

**Сведения о местоположении границ объекта**

1	2	3	4	5	6
10	613667,92	3205244,14	Аналитический метод	0,10	-
14	614386,00	3202989,46	Аналитический метод	0,10	-
15	614383,66	3202992,71	Аналитический метод	0,10	-
16	614373,68	3202985,52	Аналитический метод	0,10	-
17	614376,02	3202982,27	Аналитический метод	0,10	-
14	614386,00	3202989,46	Аналитический метод	0,10	-
18	614377,13	3202984,88	Аналитический метод	0,10	-
19	614376,60	3202985,73	Аналитический метод	0,10	-
20	614375,75	3202985,20	Аналитический метод	0,10	-
21	614376,28	3202984,35	Аналитический метод	0,10	-
18	614377,13	3202984,88	Аналитический метод	0,10	-
22	614402,87	3202966,06	Аналитический метод	0,10	-
23	614400,53	3202969,30	Аналитический метод	0,10	-
24	614390,31	3202961,93	Аналитический метод	0,10	-
25	614392,65	3202958,69	Аналитический метод	0,10	-
22	614402,87	3202966,06	Аналитический метод	0,10	-
26	614393,76	3202961,30	Аналитический метод	0,10	-
27	614393,24	3202962,15	Аналитический метод	0,10	-
28	614392,39	3202961,63	Аналитический метод	0,10	-

**ГРАФИЧЕСКОЕ ОПИСАНИЕ**  
**местоположения границ населенных пунктов, территориальных зон, особо**  
**охраняемых природных территорий,**  
**зон с особыми условиями использования территории**

Описание местоположения границ публичного сервитута в целях складирования  
строительных и иных материалов, размещения временных или вспомогательных сооружений  
(включая ограждения, бытовки, навесы) и (или) строительной техники, которые необходимы  
для реконструкции магистрального нефтепродуктопровода федерального значения: «МНПП  
Ярославль – Приморск 2. Замена трубы на участке 354,5-360,2 км. DN720. ЯРПУ.

**Реконструкция»**

(наименование объекта, местоположение границ которого описано)

**Сведения о местоположении границ объекта**

1	2	3	4	5	6
29	614392,91	3202960,77	Аналитический метод	0,10	-
26	614393,76	3202961,30	Аналитический метод	0,10	-
30	613408,50	3205685,61	Аналитический метод	0,10	-
31	613414,70	3205697,31	Аналитический метод	0,10	-
32	613411,17	3205699,18	Аналитический метод	0,10	-
33	613404,94	3205687,43	Аналитический метод	0,10	-
30	613408,50	3205685,61	Аналитический метод	0,10	-
34	613855,98	3204753,70	Аналитический метод	0,10	-
35	613866,88	3204762,95	Аналитический метод	0,10	-
36	613864,30	3204766,00	Аналитический метод	0,10	-
37	613853,39	3204756,75	Аналитический метод	0,10	-
34	613855,98	3204753,70	Аналитический метод	0,10	-
38	614443,08	3202904,30	Аналитический метод	0,10	-
39	614445,56	3202906,05	Аналитический метод	0,10	-
40	614434,06	3202922,41	Аналитический метод	0,10	-
41	614431,55	3202920,64	Аналитический метод	0,10	-
38	614443,08	3202904,30	Аналитический метод	0,10	-
42	613148,22	3205782,42	Аналитический метод	0,10	-
43	613149,93	3205785,43	Аналитический метод	0,10	-

**ГРАФИЧЕСКОЕ ОПИСАНИЕ**  
**местоположения границ населенных пунктов, территориальных зон, особо**  
**охраняемых природных территорий,**  
**зон с особыми условиями использования территории**

Описание местоположения границ публичного сервитута в целях складирования  
строительных и иных материалов, размещения временных или вспомогательных сооружений  
(включая ограждения, бытовки, навесы) и (или) строительной техники, которые необходимы  
для реконструкции магистрального нефтепродуктопровода федерального значения: «МНПП  
Ярославль – Приморск 2. Замена трубы на участке 354,5-360,2 км. DN720. ЯРПУ.

**Реконструкция»**

(наименование объекта, местоположение границ которого описано)

**Сведения о местоположении границ объекта**

1	2	3	4	5	6
44	613132,22	3205794,74	Аналитический метод	0,10	-
45	613130,81	3205792,24	Аналитический метод	0,10	-
42	613148,22	3205782,42	Аналитический метод	0,10	-
46	613554,78	3205582,66	Аналитический метод	0,10	-
47	613558,19	3205583,45	Аналитический метод	0,10	-
48	613553,65	3205602,93	Аналитический метод	0,10	-
49	613550,25	3205602,13	Аналитический метод	0,10	-
46	613554,78	3205582,66	Аналитический метод	0,10	-
50	613907,32	3204709,80	Аналитический метод	0,10	-
51	613910,00	3204712,06	Аналитический метод	0,10	-
52	613897,09	3204727,33	Аналитический метод	0,10	-
53	613894,41	3204725,07	Аналитический метод	0,10	-
50	613907,32	3204709,80	Аналитический метод	0,10	-
54	614163,43	3203345,92	Аналитический метод	0,10	-
55	614170,97	3203353,40	Аналитический метод	0,10	-
56	614172,49	3203356,88	Аналитический метод	0,10	-
57	614163,04	3203361,39	Аналитический метод	0,10	-
58	614161,97	3203359,16	Аналитический метод	0,10	-
59	614157,51	3203359,55	Аналитический метод	0,10	-

**ГРАФИЧЕСКОЕ ОПИСАНИЕ**  
**местоположения границ населенных пунктов, территориальных зон, особо**  
**охраняемых природных территорий,**  
**зон с особыми условиями использования территории**

Описание местоположения границ публичного сервитута в целях складирования  
строительных и иных материалов, размещения временных или вспомогательных сооружений  
(включая ограждения, бытовки, навесы) и (или) строительной техники, которые необходимы  
для реконструкции магистрального нефтепродуктопровода федерального значения: «МНПП  
Ярославль – Приморск 2. Замена трубы на участке 354,5-360,2 км. DN720. ЯРПУ.

**Реконструкция»**

(наименование объекта, местоположение границ которого описано)

**Сведения о местоположении границ объекта**

1	2	3	4	5	6
60	614156,08	3203356,28	Аналитический метод	0,10	-
61	614160,43	3203354,38	Аналитический метод	0,10	-
62	614148,30	3203316,77	Аналитический метод	0,10	-
63	614149,88	3203310,13	Аналитический метод	0,10	-
64	614150,85	3203316,15	Аналитический метод	0,10	-
54	614163,43	3203345,92	Аналитический метод	0,10	-
65	614158,51	3203356,86	Аналитический метод	0,10	-
66	614158,91	3203357,77	Аналитический метод	0,10	-
67	614158,00	3203358,17	Аналитический метод	0,10	-
68	614157,60	3203357,26	Аналитический метод	0,10	-
65	614158,51	3203356,86	Аналитический метод	0,10	-
69	613438,88	3205643,30	Аналитический метод	0,10	-
70	613442,82	3205644,02	Аналитический метод	0,10	-
71	613442,23	3205647,26	Аналитический метод	0,10	-
72	613469,05	3205652,14	Аналитический метод	0,10	-
73	613398,62	3205654,23	Аналитический метод	0,10	-
74	613409,25	3205650,96	Аналитический метод	0,10	-
75	613419,12	3205647,95	Аналитический метод	0,10	-
76	613432,14	3205645,43	Аналитический метод	0,10	-
77	613438,29	3205646,55	Аналитический метод	0,10	-

**ГРАФИЧЕСКОЕ ОПИСАНИЕ**  
**местоположения границ населенных пунктов, территориальных зон, особо**  
**охраняемых природных территорий,**  
**зон с особыми условиями использования территории**

Описание местоположения границ публичного сервитута в целях складирования строительных и иных материалов, размещения временных или вспомогательных сооружений (включая ограждения, бытовки, навесы) и (или) строительной техники, которые необходимы для реконструкции магистрального нефтепродуктопровода федерального значения: «МНПП Ярославль – Приморск 2. Замена трубы на участке 354,5-360,2 км. DN720. ЯРПУ.

**Реконструкция»**

(наименование объекта, местоположение границ которого описано)

**Сведения о местоположении границ объекта**

1	2	3	4	5	6
69	613438,88	3205643,30	Аналитический метод	0,10	-
78	613441,20	3205645,39	Аналитический метод	0,10	-
79	613440,67	3205646,24	Аналитический метод	0,10	-
80	613439,82	3205645,72	Аналитический метод	0,10	-
81	613440,34	3205644,87	Аналитический метод	0,10	-
78	613441,20	3205645,39	Аналитический метод	0,10	-
82	614282,69	3203133,11	Аналитический метод	0,10	-
83	614253,69	3203176,93	Аналитический метод	0,10	-
84	614249,39	3203168,87	Аналитический метод	0,10	-
85	614270,57	3203136,30	Аналитический метод	0,10	-
86	614272,41	3203133,74	Аналитический метод	0,10	-
82	614282,69	3203133,11	Аналитический метод	0,10	-
87	613141,24	3205846,42	Аналитический метод	0,10	-
88	613121,42	3205873,61	Аналитический метод	0,10	-
89	613111,83	3205866,26	Аналитический метод	0,10	-
90	613120,85	3205852,33	Аналитический метод	0,10	-
91	613129,35	3205855,11	Аналитический метод	0,10	-
92	613131,24	3205849,42	Аналитический метод	0,10	-
93	613124,15	3205847,06	Аналитический метод	0,10	-

**ГРАФИЧЕСКОЕ ОПИСАНИЕ**  
**местоположения границ населенных пунктов, территориальных зон, особо**  
**охраняемых природных территорий,**  
**зон с особыми условиями использования территории**

Описание местоположения границ публичного сервитута в целях складирования  
строительных и иных материалов, размещения временных или вспомогательных сооружений  
(включая ограждения, бытовки, навесы) и (или) строительной техники, которые необходимы  
для реконструкции магистрального нефтепродуктопровода федерального значения: «МНПП  
Ярославль – Приморск 2. Замена трубы на участке 354,5-360,2 км. DN720. ЯРПУ.

**Реконструкция»**

(наименование объекта, местоположение границ которого описано)

**Сведения о местоположении границ объекта**

1	2	3	4	5	6
94	613129,94	3205838,04	Аналитический метод	0,10	-
87	613141,24	3205846,42	Аналитический метод	0,10	-
95	613129,90	3205857,18	Аналитический метод	0,10	-
96	613130,75	3205857,71	Аналитический метод	0,10	-
97	613130,23	3205858,56	Аналитический метод	0,10	-
98	613129,38	3205858,03	Аналитический метод	0,10	-
95	613129,90	3205857,18	Аналитический метод	0,10	-
99	614813,02	3202407,64	Аналитический метод	0,10	-
100	614818,11	3202410,58	Аналитический метод	0,10	-
101	614804,70	3202429,74	Аналитический метод	0,10	-
102	614789,98	3202419,43	Аналитический метод	0,10	-
103	614801,07	3202400,99	Аналитический метод	0,10	-
104	614804,03	3202402,44	Аналитический метод	0,10	-
105	614804,94	3202402,96	Аналитический метод	0,10	-
99	614813,02	3202407,64	Аналитический метод	0,10	-
106	614810,06	3202407,63	Аналитический метод	0,10	-
107	614810,91	3202408,16	Аналитический метод	0,10	-
108	614810,38	3202409,01	Аналитический метод	0,10	-
109	614809,53	3202408,48	Аналитический метод	0,10	-



**ГРАФИЧЕСКОЕ ОПИСАНИЕ**  
**местоположения границ населенных пунктов, территориальных зон, особо**  
**охраняемых природных территорий,**  
**зон с особыми условиями использования территории**

Описание местоположения границ публичного сервитута в целях складирования  
строительных и иных материалов, размещения временных или вспомогательных сооружений  
(включая ограждения, бытовки, навесы) и (или) строительной техники, которые необходимы  
для реконструкции магистрального нефтепродуктопровода федерального значения: «МНПП  
Ярославль – Приморск 2. Замена трубы на участке 354,5-360,2 км. DN720. ЯРПУ.

**Реконструкция»**

(наименование объекта, местоположение границ которого описано)

**Сведения о местоположении границ объекта**

1	2	3	4	5	6
106	614810,06	3202407,63	Аналитический метод	0,10	-
110	614151,88	3204299,96	Аналитический метод	0,10	-
111	614150,14	3204318,13	Аналитический метод	0,10	-
112	614143,84	3204340,12	Аналитический метод	0,10	-
113	614135,96	3204359,40	Аналитический метод	0,10	-
114	614105,13	3204423,47	Аналитический метод	0,10	-
115	614057,24	3204523,02	Аналитический метод	0,10	-
116	614075,79	3204483,02	Аналитический метод	0,10	-
117	614129,90	3204366,34	Аналитический метод	0,10	-
118	614134,30	3204354,93	Аналитический метод	0,10	-
119	614131,78	3204353,84	Аналитический метод	0,10	-
120	614139,72	3204335,49	Аналитический метод	0,10	-
121	614141,50	3204336,25	Аналитический метод	0,10	-
122	614150,08	3204304,38	Аналитический метод	0,10	-
110	614151,88	3204299,96	Аналитический метод	0,10	-
123	614073,07	3204558,92	Аналитический метод	0,10	-
124	614069,29	3204564,90	Аналитический метод	0,10	-
125	614056,96	3204584,39	Аналитический метод	0,10	-
126	613994,22	3204662,74	Аналитический метод	0,10	-
127	613989,46	3204658,74	Аналитический метод	0,10	-

**ГРАФИЧЕСКОЕ ОПИСАНИЕ**  
**местоположения границ населенных пунктов, территориальных зон, особо**  
**охраняемых природных территорий,**  
**зон с особыми условиями использования территории**

Описание местоположения границ публичного сервитута в целях складирования  
строительных и иных материалов, размещения временных или вспомогательных сооружений  
(включая ограждения, бытовки, навесы) и (или) строительной техники, которые необходимы  
для реконструкции магистрального нефтепродуктопровода федерального значения: «МНПП  
Ярославль – Приморск 2. Замена трубы на участке 354,5-360,2 км. DN720. ЯРПУ.

**Реконструкция»**

(наименование объекта, местоположение границ которого описано)

**Сведения о местоположении границ объекта**

1	2	3	4	5	6
128	614018,22	3204624,23	Аналитический метод	0,10	-
129	614062,38	3204571,84	Аналитический метод	0,10	-
123	614073,07	3204558,92	Аналитический метод	0,10	-
130	613637,53	3205106,42	Аналитический метод	0,10	-
131	613629,39	3205117,38	Аналитический метод	0,10	-
132	613639,76	3205148,46	Аналитический метод	0,10	-
133	613653,77	3205154,54	Аналитический метод	0,10	-
134	613652,18	3205158,21	Аналитический метод	0,10	-
135	613636,53	3205151,41	Аналитический метод	0,10	-
136	613627,35	3205123,90	Аналитический метод	0,10	-
137	613625,85	3205125,82	Аналитический метод	0,10	-
138	613624,11	3205128,02	Аналитический метод	0,10	-
139	613615,68	3205138,83	Аналитический метод	0,10	-
140	613609,82	3205126,07	Аналитический метод	0,10	-
141	613629,81	3205100,37	Аналитический метод	0,10	-
130	613637,53	3205106,42	Аналитический метод	0,10	-
142	613623,76	3205125,63	Аналитический метод	0,10	-
143	613624,61	3205126,15	Аналитический метод	0,10	-
144	613624,08	3205127,00	Аналитический метод	0,10	-
145	613623,23	3205126,48	Аналитический метод	0,10	-

**ГРАФИЧЕСКОЕ ОПИСАНИЕ**  
**местоположения границ населенных пунктов, территориальных зон, особо**  
**охраняемых природных территорий,**  
**зон с особыми условиями использования территории**

Описание местоположения границ публичного сервитута в целях складирования строительных и иных материалов, размещения временных или вспомогательных сооружений (включая ограждения, бытовки, навесы) и (или) строительной техники, которые необходимы для реконструкции магистрального нефтепродуктопровода федерального значения: «МНПП Ярославль – Приморск 2. Замена трубы на участке 354,5-360,2 км. DN720. ЯРПУ.

**Реконструкция»**

(наименование объекта, местоположение границ которого описано)

**Сведения о местоположении границ объекта**

1	2	3	4	5	6
142	613623,76	3205125,63	Аналитический метод	0,10	-
146	613619,02	3205119,00	Аналитический метод	0,10	-
147	613619,88	3205119,52	Аналитический метод	0,10	-
148	613619,35	3205120,37	Аналитический метод	0,10	-
149	613618,50	3205119,85	Аналитический метод	0,10	-
146	613619,02	3205119,00	Аналитический метод	0,10	-
150	613652,04	3205154,88	Аналитический метод	0,10	-
151	613651,24	3205156,71	Аналитический метод	0,10	-
152	613649,41	3205155,90	Аналитический метод	0,10	-
153	613650,22	3205154,07	Аналитический метод	0,10	-
150	613652,04	3205154,88	Аналитический метод	0,10	-
154	613609,55	3205073,60	Аналитический метод	0,10	-
155	613577,21	3205114,81	Аналитический метод	0,10	-
156	613575,09	3205125,16	Аналитический метод	0,10	-
157	613619,49	3205217,29	Аналитический метод	0,10	-
158	613615,06	3205218,38	Аналитический метод	0,10	-
159	613596,37	3205176,39	Аналитический метод	0,10	-
160	613587,40	3205161,92	Аналитический метод	0,10	-
161	613582,73	3205164,81	Аналитический метод	0,10	-

**ГРАФИЧЕСКОЕ ОПИСАНИЕ**  
**местоположения границ населенных пунктов, территориальных зон, особо**  
**охраняемых природных территорий,**  
**зон с особыми условиями использования территории**

Описание местоположения границ публичного сервитута в целях складирования  
строительных и иных материалов, размещения временных или вспомогательных сооружений  
(включая ограждения, бытовки, навесы) и (или) строительной техники, которые необходимы  
для реконструкции магистрального нефтепродуктопровода федерального значения: «МНПП  
Ярославль – Приморск 2. Замена трубы на участке 354,5-360,2 км. DN720. ЯРПУ.

**Реконструкция»**

(наименование объекта, местоположение границ которого описано)

**Сведения о местоположении границ объекта**

<b>1</b>	<b>2</b>	<b>3</b>	<b>4</b>	<b>5</b>	<b>6</b>
162	613580,62	3205161,41	Аналитический метод	0,10	-
163	613585,31	3205158,51	Аналитический метод	0,10	-
164	613578,24	3205142,15	Аналитический метод	0,10	-
165	613571,57	3205126,70	Аналитический метод	0,10	-
166	613569,23	3205121,29	Аналитический метод	0,10	-
167	613590,52	3205091,59	Аналитический метод	0,10	-
168	613603,78	3205076,90	Аналитический метод	0,10	-
169	613606,18	3205076,07	Аналитический метод	0,10	-
170	613603,03	3205067,10	Аналитический метод	0,10	-
171	613606,81	3205065,78	Аналитический метод	0,10	-
154	613609,55	3205073,60	Аналитический метод	0,10	-
172	613583,15	3205161,41	Аналитический метод	0,10	-
173	613584,00	3205161,93	Аналитический метод	0,10	-
174	613583,48	3205162,78	Аналитический метод	0,10	-
175	613582,63	3205162,26	Аналитический метод	0,10	-
172	613583,15	3205161,41	Аналитический метод	0,10	-
176	613605,66	3205068,43	Аналитический метод	0,10	-
177	613605,14	3205069,28	Аналитический метод	0,10	-
178	613604,28	3205068,75	Аналитический метод	0,10	-
179	613604,81	3205067,90	Аналитический метод	0,10	-

**ГРАФИЧЕСКОЕ ОПИСАНИЕ**  
**местоположения границ населенных пунктов, территориальных зон, особо**  
**охраняемых природных территорий,**  
**зон с особыми условиями использования территории**

Описание местоположения границ публичного сервитута в целях складирования  
строительных и иных материалов, размещения временных или вспомогательных сооружений  
(включая ограждения, бытовки, навесы) и (или) строительной техники, которые необходимы  
для реконструкции магистрального нефтепродуктопровода федерального значения: «МНПП  
Ярославль – Приморск 2. Замена трубы на участке 354,5-360,2 км. DN720. ЯРПУ.

**Реконструкция»**

(наименование объекта, местоположение границ которого описано)

**Сведения о местоположении границ объекта**

1	2	3	4	5	6
176	613605,66	3205068,43	Аналитический метод	0,10	-
180	613916,76	3204771,33	Аналитический метод	0,10	-
181	613903,44	3204787,24	Аналитический метод	0,10	-
182	613893,02	3204799,14	Аналитический метод	0,10	-
183	613872,11	3204798,15	Аналитический метод	0,10	-
184	613905,19	3204759,33	Аналитический метод	0,10	-
185	613927,07	3204779,42	Аналитический метод	0,10	-
186	613926,46	3204780,21	Аналитический метод	0,10	-
180	613916,76	3204771,33	Аналитический метод	0,10	-
187	613904,74	3204777,10	Аналитический метод	0,10	-
188	613904,21	3204777,95	Аналитический метод	0,10	-
189	613903,36	3204777,42	Аналитический метод	0,10	-
190	613903,89	3204776,57	Аналитический метод	0,10	-
187	613904,74	3204777,10	Аналитический метод	0,10	-
191	614448,19	3202978,41	Аналитический метод	0,10	-
192	614409,74	3203034,02	Аналитический метод	0,10	-
193	614396,41	3203024,47	Аналитический метод	0,10	-
194	614435,17	3202969,40	Аналитический метод	0,10	-
191	614448,19	3202978,41	Аналитический метод	0,10	-

**ГРАФИЧЕСКОЕ ОПИСАНИЕ**  
**местоположения границ населенных пунктов, территориальных зон, особо**  
**охраняемых природных территорий,**  
**зон с особыми условиями использования территории**

Описание местоположения границ публичного сервитута в целях складирования  
строительных и иных материалов, размещения временных или вспомогательных сооружений  
(включая ограждения, бытовки, навесы) и (или) строительной техники, которые необходимы  
для реконструкции магистрального нефтепродуктопровода федерального значения: «МНПП  
Ярославль – Приморск 2. Замена трубы на участке 354,5-360,2 км. DN720. ЯРПУ.

**Реконструкция»**

(наименование объекта, местоположение границ которого описано)

**Сведения о местоположении границ объекта**

1	2	3	4	5	6
195	614431,87	3202994,03	Аналитический метод	0,10	-
196	614431,35	3202994,88	Аналитический метод	0,10	-
197	614430,50	3202994,36	Аналитический метод	0,10	-
198	614431,02	3202993,51	Аналитический метод	0,10	-
195	614431,87	3202994,03	Аналитический метод	0,10	-
199	614416,27	3203016,13	Аналитический метод	0,10	-
200	614415,74	3203016,98	Аналитический метод	0,10	-
201	614414,89	3203016,45	Аналитический метод	0,10	-
202	614415,42	3203015,60	Аналитический метод	0,10	-
199	614416,27	3203016,13	Аналитический метод	0,10	-
203	614238,60	3203361,31	Аналитический метод	0,10	-
204	614239,63	3203369,09	Аналитический метод	0,10	-
205	614239,77	3203370,18	Аналитический метод	0,10	-
206	614233,85	3203369,85	Аналитический метод	0,10	-
207	614233,40	3203377,83	Аналитический метод	0,10	-
208	614239,39	3203378,17	Аналитический метод	0,10	-
209	614239,82	3203370,53	Аналитический метод	0,10	-
210	614240,92	3203378,87	Аналитический метод	0,10	-
211	614229,55	3203378,81	Аналитический метод	0,10	-
212	614221,40	3203381,81	Аналитический метод	0,10	-

**ГРАФИЧЕСКОЕ ОПИСАНИЕ**  
**местоположения границ населенных пунктов, территориальных зон, особо**  
**охраняемых природных территорий,**  
**зон с особыми условиями использования территории**

Описание местоположения границ публичного сервитута в целях складирования  
строительных и иных материалов, размещения временных или вспомогательных сооружений  
(включая ограждения, бытовки, навесы) и (или) строительной техники, которые необходимы  
для реконструкции магистрального нефтепродуктопровода федерального значения: «МНПП  
Ярославль – Приморск 2. Замена трубы на участке 354,5-360,2 км. DN720. ЯРПУ.

**Реконструкция»**

(наименование объекта, местоположение границ которого описано)

**Сведения о местоположении границ объекта**

<b>1</b>	<b>2</b>	<b>3</b>	<b>4</b>	<b>5</b>	<b>6</b>
213	614223,55	3203429,76	Аналитический метод	0,10	-
214	614209,15	3203430,40	Аналитический метод	0,10	-
215	614209,33	3203380,90	Аналитический метод	0,10	-
216	614195,72	3203353,10	Аналитический метод	0,10	-
217	614200,36	3203351,01	Аналитический метод	0,10	-
218	614209,46	3203347,22	Аналитический метод	0,10	-
219	614218,79	3203343,34	Аналитический метод	0,10	-
220	614222,84	3203366,90	Аналитический метод	0,10	-
221	614233,73	3203362,89	Аналитический метод	0,10	-
203	614238,60	3203361,31	Аналитический метод	0,10	-
222	614209,66	3203349,47	Аналитический метод	0,10	-
223	614208,73	3203349,83	Аналитический метод	0,10	-
224	614208,37	3203348,90	Аналитический метод	0,10	-
225	614209,30	3203348,54	Аналитический метод	0,10	-
222	614209,66	3203349,47	Аналитический метод	0,10	-
226	614219,47	3203374,18	Аналитический метод	0,10	-
227	614219,30	3203375,17	Аналитический метод	0,10	-
228	614218,32	3203375,00	Аналитический метод	0,10	-
229	614218,48	3203374,02	Аналитический метод	0,10	-
226	614219,47	3203374,18	Аналитический метод	0,10	-

**ГРАФИЧЕСКОЕ ОПИСАНИЕ**  
**местоположения границ населенных пунктов, территориальных зон, особо**  
**охраняемых природных территорий,**  
**зон с особыми условиями использования территории**

Описание местоположения границ публичного сервитута в целях складирования  
строительных и иных материалов, размещения временных или вспомогательных сооружений  
(включая ограждения, бытовки, навесы) и (или) строительной техники, которые необходимы  
для реконструкции магистрального нефтепродуктопровода федерального значения: «МНПП  
Ярославль – Приморск 2. Замена трубы на участке 354,5-360,2 км. DN720. ЯРПУ.

**Реконструкция»**

(наименование объекта, местоположение границ которого описано)

**Сведения о местоположении границ объекта**

1	2	3	4	5	6
230	614247,89	3203245,63	Аналитический метод	0,10	-
231	614215,58	3203296,73	Аналитический метод	0,10	-
232	614233,15	3203304,65	Аналитический метод	0,10	-
233	614225,00	3203322,72	Аналитический метод	0,10	-
234	614225,35	3203325,14	Аналитический метод	0,10	-
235	614250,93	3203316,55	Аналитический метод	0,10	-
236	614252,20	3203320,34	Аналитический метод	0,10	-
237	614225,93	3203329,17	Аналитический метод	0,10	-
238	614223,84	3203328,90	Аналитический метод	0,10	-
239	614218,88	3203330,91	Аналитический метод	0,10	-
240	614205,57	3203335,15	Аналитический метод	0,10	-
241	614193,43	3203343,88	Аналитический метод	0,10	-
242	614193,13	3203342,77	Аналитический метод	0,10	-
243	614194,37	3203337,68	Аналитический метод	0,10	-
244	614193,09	3203331,27	Аналитический метод	0,10	-
245	614185,43	3203313,10	Аналитический метод	0,10	-
246	614220,31	3203275,87	Аналитический метод	0,10	-
230	614247,89	3203245,63	Аналитический метод	0,10	-
247	614203,57	3203335,26	Аналитический метод	0,10	-
248	614202,64	3203335,62	Аналитический метод	0,10	-



**ГРАФИЧЕСКОЕ ОПИСАНИЕ**  
**местоположения границ населенных пунктов, территориальных зон, особо**  
**охраняемых природных территорий,**  
**зон с особыми условиями использования территории**

Описание местоположения границ публичного сервитута в целях складирования строительных и иных материалов, размещения временных или вспомогательных сооружений (включая ограждения, бытовки, навесы) и (или) строительной техники, которые необходимы для реконструкции магистрального нефтепродуктопровода федерального значения: «МНПП Ярославль – Приморск 2. Замена трубы на участке 354,5-360,2 км. DN720. ЯРНУ.

**Реконструкция»**

(наименование объекта, местоположение границ которого описано)

**Сведения о местоположении границ объекта**

1	2	3	4	5	6
249	614202,28	3203334,69	Аналитический метод	0,10	-
250	614203,21	3203334,33	Аналитический метод	0,10	-
247	614203,57	3203335,26	Аналитический метод	0,10	-
251	614249,72	3203318,38	Аналитический метод	0,10	-
252	614250,38	3203319,13	Аналитический метод	0,10	-
253	614249,62	3203319,79	Аналитический метод	0,10	-
254	614248,97	3203319,03	Аналитический метод	0,10	-
251	614249,72	3203318,38	Аналитический метод	0,10	-
255	615514,83	3201344,06	Аналитический метод	0,10	-
256	615514,71	3201344,25	Аналитический метод	0,10	-
257	615503,63	3201358,49	Аналитический метод	0,10	-
258	615473,06	3201405,38	Аналитический метод	0,10	-
259	615459,04	3201395,39	Аналитический метод	0,10	-
260	615433,60	3201437,67	Аналитический метод	0,10	-
261	615381,47	3201516,60	Аналитический метод	0,10	-
262	615365,19	3201535,72	Аналитический метод	0,10	-
263	615340,61	3201573,38	Аналитический метод	0,10	-
264	615311,11	3201620,20	Аналитический метод	0,10	-
265	615297,58	3201642,03	Аналитический метод	0,10	-
266	615278,39	3201660,63	Аналитический метод	0,10	-

**ГРАФИЧЕСКОЕ ОПИСАНИЕ**  
**местоположения границ населенных пунктов, территориальных зон, особо**  
**охраняемых природных территорий,**  
**зон с особыми условиями использования территории**

Описание местоположения границ публичного сервитута в целях складирования  
строительных и иных материалов, размещения временных или вспомогательных сооружений  
(включая ограждения, бытовки, навесы) и (или) строительной техники, которые необходимы  
для реконструкции магистрального нефтепродуктопровода федерального значения: «МНПП  
Ярославль – Приморск 2. Замена трубы на участке 354,5-360,2 км. DN720. ЯРПУ.

**Реконструкция»**

(наименование объекта, местоположение границ которого описано)

**Сведения о местоположении границ объекта**

<b>1</b>	<b>2</b>	<b>3</b>	<b>4</b>	<b>5</b>	<b>6</b>
267	615291,03	3201642,19	Аналитический метод	0,10	-
268	615411,42	3201462,52	Аналитический метод	0,10	-
269	615497,25	3201333,44	Аналитический метод	0,10	-
255	615514,83	3201344,06	Аналитический метод	0,10	-
270	615477,36	3201383,02	Аналитический метод	0,10	-
271	615476,81	3201383,86	Аналитический метод	0,10	-
272	615475,98	3201383,31	Аналитический метод	0,10	-
273	615476,53	3201382,47	Аналитический метод	0,10	-
270	615477,36	3201383,02	Аналитический метод	0,10	-
274	614214,72	3203988,98	Аналитический метод	0,10	-
275	614213,03	3204045,58	Аналитический метод	0,10	-
276	614197,91	3204045,08	Аналитический метод	0,10	-
277	614192,67	3204257,73	Аналитический метод	0,10	-
278	614190,29	3204287,68	Аналитический метод	0,10	-
279	614185,64	3204316,68	Аналитический метод	0,10	-
280	614183,18	3204324,57	Аналитический метод	0,10	-
281	614185,51	3204267,79	Аналитический метод	0,10	-
282	614192,19	3204017,50	Аналитический метод	0,10	-
283	614205,97	3203874,00	Аналитический метод	0,10	-
284	614200,19	3203988,68	Аналитический метод	0,10	-

**ГРАФИЧЕСКОЕ ОПИСАНИЕ**  
**местоположения границ населенных пунктов, территориальных зон, особо**  
**охраняемых природных территорий,**  
**зон с особыми условиями использования территории**

Описание местоположения границ публичного сервитута в целях складирования строительных и иных материалов, размещения временных или вспомогательных сооружений (включая ограждения, бытовки, навесы) и (или) строительной техники, которые необходимы для реконструкции магистрального нефтепродуктопровода федерального значения: «МНПП Ярославль – Приморск 2. Замена трубы на участке 354,5-360,2 км. DN720. ЯРНУ.

**Реконструкция»**

(наименование объекта, местоположение границ которого описано)

**Сведения о местоположении границ объекта**

1	2	3	4	5	6
274	614214,72	3203988,98	Аналитический метод	0,10	-
285	614203,10	3204006,97	Аналитический метод	0,10	-
286	614204,05	3204007,26	Аналитический метод	0,10	-
287	614203,76	3204008,22	Аналитический метод	0,10	-
288	614202,80	3204007,92	Аналитический метод	0,10	-
285	614203,10	3204006,97	Аналитический метод	0,10	-
289	615061,93	3201931,81	Аналитический метод	0,10	-
290	614969,78	3202081,03	Аналитический метод	0,10	-
291	614948,05	3202114,44	Аналитический метод	0,10	-
292	614945,68	3202123,32	Аналитический метод	0,10	-
293	614947,34	3202129,28	Аналитический метод	0,10	-
294	614904,71	3202195,92	Аналитический метод	0,10	-
295	614844,45	3202289,58	Аналитический метод	0,10	-
296	614782,06	3202387,15	Аналитический метод	0,10	-
297	614767,34	3202380,08	Аналитический метод	0,10	-
298	614768,64	3202377,56	Аналитический метод	0,10	-
299	614769,74	3202375,46	Аналитический метод	0,10	-
300	614780,44	3202376,59	Аналитический метод	0,10	-
301	614784,70	3202374,90	Аналитический метод	0,10	-
302	614795,79	3202357,84	Аналитический метод	0,10	-

**ГРАФИЧЕСКОЕ ОПИСАНИЕ**  
**местоположения границ населенных пунктов, территориальных зон, особо**  
**охраняемых природных территорий,**  
**зон с особыми условиями использования территории**

Описание местоположения границ публичного сервитута в целях складирования  
строительных и иных материалов, размещения временных или вспомогательных сооружений  
(включая ограждения, бытовки, навесы) и (или) строительной техники, которые необходимы  
для реконструкции магистрального нефтепродуктопровода федерального значения: «МНПП  
Ярославль – Приморск 2. Замена трубы на участке 354,5-360,2 км. DN720. ЯРПУ.

**Реконструкция»**

(наименование объекта, местоположение границ которого описано)

**Сведения о местоположении границ объекта**

1	2	3	4	5	6
303	614806,66	3202337,83	Аналитический метод	0,10	-
304	614829,72	3202297,72	Аналитический метод	0,10	-
305	614871,82	3202232,00	Аналитический метод	0,10	-
306	614899,94	3202187,33	Аналитический метод	0,10	-
307	614925,17	3202146,77	Аналитический метод	0,10	-
308	614943,94	3202112,27	Аналитический метод	0,10	-
309	614960,26	3202078,96	Аналитический метод	0,10	-
310	615015,77	3201996,98	Аналитический метод	0,10	-
311	615041,98	3201959,30	Аналитический метод	0,10	-
289	615061,93	3201931,81	Аналитический метод	0,10	-
312	614770,34	3202378,98	Аналитический метод	0,10	-
313	614769,81	3202379,83	Аналитический метод	0,10	-
314	614768,96	3202379,30	Аналитический метод	0,10	-
315	614769,49	3202378,45	Аналитический метод	0,10	-
312	614770,34	3202378,98	Аналитический метод	0,10	-
316	615008,23	3202087,97	Аналитический метод	0,10	-
317	614994,78	3202118,75	Аналитический метод	0,10	-
318	614943,37	3202196,63	Аналитический метод	0,10	-
319	614889,80	3202276,89	Аналитический метод	0,10	-
320	614832,63	3202370,33	Аналитический метод	0,10	-

**ГРАФИЧЕСКОЕ ОПИСАНИЕ**  
**местоположения границ населенных пунктов, территориальных зон, особо**  
**охраняемых природных территорий,**  
**зон с особыми условиями использования территории**

Описание местоположения границ публичного сервитута в целях складирования  
строительных и иных материалов, размещения временных или вспомогательных сооружений  
(включая ограждения, бытовки, навесы) и (или) строительной техники, которые необходимы  
для реконструкции магистрального нефтепродуктопровода федерального значения: «МНПП  
Ярославль – Приморск 2. Замена трубы на участке 354,5-360,2 км. DN720. ЯРПУ.

**Реконструкция»**

(наименование объекта, местоположение границ которого описано)

**Сведения о местоположении границ объекта**

1	2	3	4	5	6
321	614841,56	3202376,40	Аналитический метод	0,10	-
322	614825,78	3202399,61	Аналитический метод	0,10	-
323	614822,98	3202403,62	Аналитический метод	0,10	-
324	614861,94	3202421,99	Аналитический метод	0,10	-
325	614860,23	3202425,61	Аналитический метод	0,10	-
326	614820,65	3202406,94	Аналитический метод	0,10	-
327	614810,27	3202401,29	Аналитический метод	0,10	-
328	614806,72	3202399,35	Аналитический метод	0,10	-
329	614803,15	3202397,53	Аналитический метод	0,10	-
330	614863,49	3202303,33	Аналитический метод	0,10	-
331	614969,87	3202137,88	Аналитический метод	0,10	-
332	614976,61	3202132,07	Аналитический метод	0,10	-
333	615007,29	3202082,72	Аналитический метод	0,10	-
316	615008,23	3202087,97	Аналитический метод	0,10	-
334	614814,27	3202401,08	Аналитический метод	0,10	-
335	614815,12	3202401,61	Аналитический метод	0,10	-
336	614814,59	3202402,45	Аналитический метод	0,10	-
337	614813,74	3202401,92	Аналитический метод	0,10	-
334	614814,27	3202401,08	Аналитический метод	0,10	-
338	614858,81	3202422,22	Аналитический метод	0,10	-

**ГРАФИЧЕСКОЕ ОПИСАНИЕ**  
**местоположения границ населенных пунктов, территориальных зон, особо**  
**охраняемых природных территорий,**  
**зон с особыми условиями использования территории**

Описание местоположения границ публичного сервитута в целях складирования  
строительных и иных материалов, размещения временных или вспомогательных сооружений  
(включая ограждения, бытовки, навесы) и (или) строительной техники, которые необходимы  
для реконструкции магистрального нефтепродуктопровода федерального значения: «МНПП  
Ярославль – Приморск 2. Замена трубы на участке 354,5-360,2 км. DN720. ЯРПУ.

**Реконструкция»**

(наименование объекта, местоположение границ которого описано)

**Сведения о местоположении границ объекта**

1	2	3	4	5	6
339	614859,81	3202422,24	Аналитический метод	0,10	-
340	614859,80	3202423,24	Аналитический метод	0,10	-
341	614858,80	3202423,22	Аналитический метод	0,10	-
338	614858,81	3202422,22	Аналитический метод	0,10	-
342	614779,99	3202390,68	Аналитический метод	0,10	-
343	614768,11	3202410,57	Аналитический метод	0,10	-
344	614656,98	3202582,12	Аналитический метод	0,10	-
345	614606,31	3202660,24	Аналитический метод	0,10	-
346	614526,04	3202791,31	Аналитический метод	0,10	-
347	614478,37	3202868,15	Аналитический метод	0,10	-
348	614471,13	3202869,68	Аналитический метод	0,10	-
349	614479,35	3202858,00	Аналитический метод	0,10	-
350	614489,79	3202841,53	Аналитический метод	0,10	-
351	614485,22	3202833,79	Аналитический метод	0,10	-
352	614497,85	3202813,87	Аналитический метод	0,10	-
353	614497,35	3202806,47	Аналитический метод	0,10	-
354	614510,19	3202785,76	Аналитический метод	0,10	-
355	614518,40	3202787,70	Аналитический метод	0,10	-
356	614595,16	3202663,90	Аналитический метод	0,10	-
357	614589,77	3202657,43	Аналитический метод	0,10	-

**ГРАФИЧЕСКОЕ ОПИСАНИЕ**  
**местоположения границ населенных пунктов, территориальных зон, особо**  
**охраняемых природных территорий,**  
**зон с особыми условиями использования территории**

Описание местоположения границ публичного сервитута в целях складирования строительных и иных материалов, размещения временных или вспомогательных сооружений (включая ограждения, бытовки, навесы) и (или) строительной техники, которые необходимы для реконструкции магистрального нефтепродуктопровода федерального значения: «МНПП Ярославль – Приморск 2. Замена трубы на участке 354,5-360,2 км. DN720. ЯРПУ.

**Реконструкция»**

(наименование объекта, местоположение границ которого описано)

**Сведения о местоположении границ объекта**

1	2	3	4	5	6
358	614594,84	3202649,24	Аналитический метод	0,10	-
359	614612,08	3202622,39	Аналитический метод	0,10	-
360	614619,67	3202625,39	Аналитический метод	0,10	-
361	614680,89	3202530,08	Аналитический метод	0,10	-
362	614675,38	3202523,86	Аналитический метод	0,10	-
363	614695,37	3202492,73	Аналитический метод	0,10	-
364	614703,30	3202495,18	Аналитический метод	0,10	-
365	614708,62	3202486,90	Аналитический метод	0,10	-
366	614744,70	3202430,57	Аналитический метод	0,10	-
367	614762,08	3202402,94	Аналитический метод	0,10	-
368	614769,98	3202392,73	Аналитический метод	0,10	-
369	614760,96	3202385,91	Аналитический метод	0,10	-
370	614717,79	3202366,84	Аналитический метод	0,10	-
371	614719,41	3202363,19	Аналитический метод	0,10	-
372	614764,60	3202383,15	Аналитический метод	0,10	-
342	614779,99	3202390,68	Аналитический метод	0,10	-
373	614766,11	3202385,56	Аналитический метод	0,10	-
374	614765,58	3202386,41	Аналитический метод	0,10	-
375	614764,74	3202385,88	Аналитический метод	0,10	-
376	614765,26	3202385,03	Аналитический метод	0,10	-

**ГРАФИЧЕСКОЕ ОПИСАНИЕ**  
**местоположения границ населенных пунктов, территориальных зон, особо**  
**охраняемых природных территорий,**  
**зон с особыми условиями использования территории**

Описание местоположения границ публичного сервитута в целях складирования  
строительных и иных материалов, размещения временных или вспомогательных сооружений  
(включая ограждения, бытовки, навесы) и (или) строительной техники, которые необходимы  
для реконструкции магистрального нефтепродуктопровода федерального значения: «МНПП  
Ярославль – Приморск 2. Замена трубы на участке 354,5-360,2 км. DN720. ЯРПУ.

**Реконструкция»**

(наименование объекта, местоположение границ которого описано)

**Сведения о местоположении границ объекта**

1	2	3	4	5	6
373	614766,11	3202385,56	Аналитический метод	0,10	-
377	614720,95	3202364,87	Аналитический метод	0,10	-
378	614720,88	3202365,87	Аналитический метод	0,10	-
379	614719,88	3202365,80	Аналитический метод	0,10	-
380	614719,95	3202364,81	Аналитический метод	0,10	-
377	614720,95	3202364,87	Аналитический метод	0,10	-
381	614186,09	3203383,26	Аналитический метод	0,10	-
382	614185,54	3203503,84	Аналитический метод	0,10	-
383	614183,44	3203757,85	Аналитический метод	0,10	-
384	614182,61	3203873,01	Аналитический метод	0,10	-
385	614172,39	3203983,37	Аналитический метод	0,10	-
386	614170,75	3203987,24	Аналитический метод	0,10	-
387	614171,92	3203987,75	Аналитический метод	0,10	-
388	614169,05	3204017,44	Аналитический метод	0,10	-
389	614165,03	3204154,70	Аналитический метод	0,10	-
390	614162,55	3204237,90	Аналитический метод	0,10	-
391	614153,27	3204247,33	Аналитический метод	0,10	-
392	614155,49	3204163,62	Аналитический метод	0,10	-
393	614157,69	3204099,38	Аналитический метод	0,10	-
394	614156,56	3204093,26	Аналитический метод	0,10	-



**ГРАФИЧЕСКОЕ ОПИСАНИЕ**  
**местоположения границ населенных пунктов, территориальных зон, особо**  
**охраняемых природных территорий,**  
**зон с особыми условиями использования территории**

Описание местоположения границ публичного сервитута в целях складирования  
строительных и иных материалов, размещения временных или вспомогательных сооружений  
(включая ограждения, бытовки, навесы) и (или) строительной техники, которые необходимы  
для реконструкции магистрального нефтепродуктопровода федерального значения: «МНПП  
Ярославль – Приморск 2. Замена трубы на участке 354,5-360,2 км. DN720. ЯРПУ.

**Реконструкция»**

(наименование объекта, местоположение границ которого описано)

**Сведения о местоположении границ объекта**

1	2	3	4	5	6
395	614156,25	3204072,96	Аналитический метод	0,10	-
396	614163,12	3204063,03	Аналитический метод	0,10	-
397	614163,76	3204025,79	Аналитический метод	0,10	-
398	614165,01	3204003,82	Аналитический метод	0,10	-
399	614168,69	3203968,91	Аналитический метод	0,10	-
400	614155,26	3203967,49	Аналитический метод	0,10	-
401	614155,68	3203963,52	Аналитический метод	0,10	-
402	614169,10	3203964,93	Аналитический метод	0,10	-
403	614173,02	3203927,72	Аналитический метод	0,10	-
404	614173,51	3203895,54	Аналитический метод	0,10	-
405	614174,49	3203844,29	Аналитический метод	0,10	-
406	614174,07	3203806,70	Аналитический метод	0,10	-
407	614175,00	3203738,87	Аналитический метод	0,10	-
408	614178,52	3203631,99	Аналитический метод	0,10	-
409	614180,40	3203556,32	Аналитический метод	0,10	-
410	614180,14	3203513,45	Аналитический метод	0,10	-
411	614181,48	3203431,18	Аналитический метод	0,10	-
412	614181,40	3203399,32	Аналитический метод	0,10	-
413	614170,32	3203397,31	Аналитический метод	0,10	-
414	614166,71	3203396,66	Аналитический метод	0,10	-
415	614168,34	3203386,43	Аналитический метод	0,10	-

**ГРАФИЧЕСКОЕ ОПИСАНИЕ**  
**местоположения границ населенных пунктов, территориальных зон, особо**  
**охраняемых природных территорий,**  
**зон с особыми условиями использования территории**

Описание местоположения границ публичного сервитута в целях складирования  
строительных и иных материалов, размещения временных или вспомогательных сооружений  
(включая ограждения, бытовки, навесы) и (или) строительной техники, которые необходимы  
для реконструкции магистрального нефтепродуктопровода федерального значения: «МНПП  
Ярославль – Приморск 2. Замена трубы на участке 354,5-360,2 км. DN720. ЯРПУ.

**Реконструкция»**

(наименование объекта, местоположение границ которого описано)

**Сведения о местоположении границ объекта**

<b>1</b>	<b>2</b>	<b>3</b>	<b>4</b>	<b>5</b>	<b>6</b>
416	614155,56	3203388,05	Аналитический метод	0,10	-
417	614153,20	3203377,83	Аналитический метод	0,10	-
418	614119,22	3203396,16	Аналитический метод	0,10	-
419	614117,32	3203392,64	Аналитический метод	0,10	-
420	614162,09	3203368,48	Аналитический метод	0,10	-
421	614164,44	3203367,22	Аналитический метод	0,10	-
422	614174,81	3203362,54	Аналитический метод	0,10	-
423	614179,04	3203371,95	Аналитический метод	0,10	-
381	614186,09	3203383,26	Аналитический метод	0,10	-
424	614171,37	3203388,95	Аналитический метод	0,10	-
425	614172,35	3203389,11	Аналитический метод	0,10	-
426	614172,18	3203390,10	Аналитический метод	0,10	-
427	614171,20	3203389,93	Аналитический метод	0,10	-
424	614171,37	3203388,95	Аналитический метод	0,10	-
428	614163,59	3203368,86	Аналитический метод	0,10	-
429	614163,99	3203369,77	Аналитический метод	0,10	-
430	614163,07	3203370,17	Аналитический метод	0,10	-
431	614162,67	3203369,26	Аналитический метод	0,10	-
428	614163,59	3203368,86	Аналитический метод	0,10	-

**ГРАФИЧЕСКОЕ ОПИСАНИЕ**  
**местоположения границ населенных пунктов, территориальных зон, особо**  
**охраняемых природных территорий,**  
**зон с особыми условиями использования территории**

Описание местоположения границ публичного сервитута в целях складирования  
строительных и иных материалов, размещения временных или вспомогательных сооружений  
(включая ограждения, бытовки, навесы) и (или) строительной техники, которые необходимы  
для реконструкции магистрального нефтепродуктопровода федерального значения: «МНПП  
Ярославль – Приморск 2. Замена трубы на участке 354,5-360,2 км. DN720. ЯРПУ.

**Реконструкция»**

(наименование объекта, местоположение границ которого описано)

**Сведения о местоположении границ объекта**

1	2	3	4	5	6
432	614157,12	3203965,09	Аналитический метод	0,10	-
433	614158,08	3203965,38	Аналитический метод	0,10	-
434	614157,78	3203966,34	Аналитический метод	0,10	-
435	614156,83	3203966,04	Аналитический метод	0,10	-
432	614157,12	3203965,09	Аналитический метод	0,10	-
436	614120,04	3203393,24	Аналитический метод	0,10	-
437	614119,32	3203393,94	Аналитический метод	0,10	-
438	614118,62	3203393,22	Аналитический метод	0,10	-
439	614119,34	3203392,53	Аналитический метод	0,10	-
436	614120,04	3203393,24	Аналитический метод	0,10	-
440	613105,98	3205812,99	Аналитический метод	0,10	-
441	613096,93	3205828,41	Аналитический метод	0,10	-
442	613094,72	3205836,66	Аналитический метод	0,10	-
443	613097,37	3205846,42	Аналитический метод	0,10	-
444	613047,38	3205923,76	Аналитический метод	0,10	-
445	612981,89	3206026,01	Аналитический метод	0,10	-
446	612883,87	3206178,63	Аналитический метод	0,10	-
447	612886,78	3206205,74	Аналитический метод	0,10	-
448	612875,17	3206225,02	Аналитический метод	0,10	-
449	612893,88	3206237,60	Аналитический метод	0,10	-

**ГРАФИЧЕСКОЕ ОПИСАНИЕ**  
**местоположения границ населенных пунктов, территориальных зон, особо**  
**охраняемых природных территорий,**  
**зон с особыми условиями использования территории**

Описание местоположения границ публичного сервитута в целях складирования  
строительных и иных материалов, размещения временных или вспомогательных сооружений  
(включая ограждения, бытовки, навесы) и (или) строительной техники, которые необходимы  
для реконструкции магистрального нефтепродуктопровода федерального значения: «МНПП  
Ярославль – Приморск 2. Замена трубы на участке 354,5-360,2 км. DN720. ЯРПУ.

**Реконструкция»**

(наименование объекта, местоположение границ которого описано)

**Сведения о местоположении границ объекта**

1	2	3	4	5	6
450	612855,28	3206296,67	Аналитический метод	0,10	-
451	612829,28	3206279,80	Аналитический метод	0,10	-
452	612873,00	3206212,86	Аналитический метод	0,10	-
453	612867,41	3206209,21	Аналитический метод	0,10	-
454	612877,86	3206193,15	Аналитический метод	0,10	-
455	612875,95	3206176,41	Аналитический метод	0,10	-
456	612892,32	3206150,90	Аналитический метод	0,10	-
457	612892,74	3206148,15	Аналитический метод	0,10	-
458	612931,20	3206085,93	Аналитический метод	0,10	-
459	612948,81	3206061,20	Аналитический метод	0,10	-
460	612966,42	3206031,80	Аналитический метод	0,10	-
461	613033,99	3205927,69	Аналитический метод	0,10	-
462	613061,15	3205877,34	Аналитический метод	0,10	-
463	613079,34	3205845,45	Аналитический метод	0,10	-
464	613077,16	3205844,22	Аналитический метод	0,10	-
465	613079,15	3205840,74	Аналитический метод	0,10	-
466	613081,32	3205841,98	Аналитический метод	0,10	-
467	613085,06	3205835,42	Аналитический метод	0,10	-
468	613097,12	3205822,49	Аналитический метод	0,10	-
440	613105,98	3205812,99	Аналитический метод	0,10	-

**ГРАФИЧЕСКОЕ ОПИСАНИЕ**  
**местоположения границ населенных пунктов, территориальных зон, особо**  
**охраняемых природных территорий,**  
**зон с особыми условиями использования территории**

Описание местоположения границ публичного сервитута в целях складирования  
строительных и иных материалов, размещения временных или вспомогательных сооружений  
(включая ограждения, бытовки, навесы) и (или) строительной техники, которые необходимы  
для реконструкции магистрального нефтепродуктопровода федерального значения: «МНПП  
Ярославль – Приморск 2. Замена трубы на участке 354,5-360,2 км. DN720. ЯРПУ.

**Реконструкция»**

(наименование объекта, местоположение границ которого описано)

**Сведения о местоположении границ объекта**

1	2	3	4	5	6
469	613080,69	3205843,37	Аналитический метод	0,10	-
470	613080,16	3205844,22	Аналитический метод	0,10	-
471	613079,31	3205843,69	Аналитический метод	0,10	-
472	613079,84	3205842,84	Аналитический метод	0,10	-
469	613080,69	3205843,37	Аналитический метод	0,10	-
473	613785,52	3205440,22	Аналитический метод	0,10	-
474	613789,25	3205444,85	Аналитический метод	0,10	-
475	613840,96	3205508,50	Аналитический метод	0,10	-
476	613836,26	3205512,31	Аналитический метод	0,10	-
477	613865,27	3205548,02	Аналитический метод	0,10	-
478	613769,06	3205626,17	Аналитический метод	0,10	-
479	613728,68	3205576,46	Аналитический метод	0,10	-
480	613719,66	3205580,37	Аналитический метод	0,10	-
481	613700,31	3205585,10	Аналитический метод	0,10	-
482	613692,28	3205584,84	Аналитический метод	0,10	-
483	613672,25	3205665,84	Аналитический метод	0,10	-
484	613691,73	3205673,09	Аналитический метод	0,10	-
485	613673,59	3205721,83	Аналитический метод	0,10	-
486	613643,60	3205710,66	Аналитический метод	0,10	-
487	613661,74	3205661,93	Аналитический метод	0,10	-

**ГРАФИЧЕСКОЕ ОПИСАНИЕ**  
**местоположения границ населенных пунктов, территориальных зон, особо**  
**охраняемых природных территорий,**  
**зон с особыми условиями использования территории**

Описание местоположения границ публичного сервитута в целях складирования  
строительных и иных материалов, размещения временных или вспомогательных сооружений  
(включая ограждения, бытовки, навесы) и (или) строительной техники, которые необходимы  
для реконструкции магистрального нефтепродуктопровода федерального значения: «МНПП  
Ярославль – Приморск 2. Замена трубы на участке 354,5-360,2 км. DN720. ЯРПУ.

**Реконструкция»**

(наименование объекта, местоположение границ которого описано)

**Сведения о местоположении границ объекта**

<b>1</b>	<b>2</b>	<b>3</b>	<b>4</b>	<b>5</b>	<b>6</b>
488	613666,90	3205663,85	Аналитический метод	0,10	-
489	613687,00	3205584,50	Аналитический метод	0,10	-
490	613673,69	3205583,89	Аналитический метод	0,10	-
491	613664,53	3205582,29	Аналитический метод	0,10	-
492	613658,41	3205579,68	Аналитический метод	0,10	-
493	613644,47	3205567,54	Аналитический метод	0,10	-
494	613623,07	3205545,49	Аналитический метод	0,10	-
495	613599,44	3205532,08	Аналитический метод	0,10	-
496	613600,86	3205525,98	Аналитический метод	0,10	-
497	613626,77	3205540,69	Аналитический метод	0,10	-
498	613648,60	3205563,18	Аналитический метод	0,10	-
499	613661,63	3205574,53	Аналитический метод	0,10	-
500	613666,25	3205576,50	Аналитический метод	0,10	-
501	613674,34	3205577,91	Аналитический метод	0,10	-
502	613699,72	3205579,07	Аналитический метод	0,10	-
503	613717,74	3205574,67	Аналитический метод	0,10	-
504	613724,75	3205571,63	Аналитический метод	0,10	-
505	613701,02	3205542,42	Аналитический метод	0,10	-
506	613708,53	3205510,43	Аналитический метод	0,10	-
507	613768,95	3205461,34	Аналитический метод	0,10	-
508	613765,16	3205456,65	Аналитический метод	0,10	-

**ГРАФИЧЕСКОЕ ОПИСАНИЕ**  
**местоположения границ населенных пунктов, территориальных зон, особо**  
**охраняемых природных территорий,**  
**зон с особыми условиями использования территории**

Описание местоположения границ публичного сервитута в целях складирования  
строительных и иных материалов, размещения временных или вспомогательных сооружений  
(включая ограждения, бытовки, навесы) и (или) строительной техники, которые необходимы  
для реконструкции магистрального нефтепродуктопровода федерального значения: «МНПП  
Ярославль – Приморск 2. Замена трубы на участке 354,5-360,2 км. DN720. ЯРПУ.

**Реконструкция»**

(наименование объекта, местоположение границ которого описано)

**Сведения о местоположении границ объекта**

1	2	3	4	5	6
473	613785,52	3205440,22	Аналитический метод	0,10	-
509	615957,99	3200965,79	Аналитический метод	0,10	-
510	615960,74	3200966,67	Аналитический метод	0,10	-
511	615956,68	3200978,63	Аналитический метод	0,10	-
512	615952,92	3200977,35	Аналитический метод	0,10	-
513	615883,68	3201132,56	Аналитический метод	0,10	-
514	615691,08	3201193,74	Аналитический метод	0,10	-
515	615770,21	3201239,91	Аналитический метод	0,10	-
516	615822,16	3201239,91	Аналитический метод	0,10	-
517	615963,59	3201348,79	Аналитический метод	0,10	-
518	615967,95	3201350,99	Аналитический метод	0,10	-
519	615969,41	3201347,52	Аналитический метод	0,10	-
520	615969,45	3201347,42	Аналитический метод	0,10	-
521	615982,95	3201353,11	Аналитический метод	0,10	-
522	616015,50	3201337,28	Аналитический метод	0,10	-
523	615984,94	3201385,55	Аналитический метод	0,10	-
524	615975,14	3201367,90	Аналитический метод	0,10	-
525	615946,19	3201342,97	Аналитический метод	0,10	-
526	615820,12	3201245,91	Аналитический метод	0,10	-
527	615780,49	3201245,91	Аналитический метод	0,10	-

**ГРАФИЧЕСКОЕ ОПИСАНИЕ**  
**местоположения границ населенных пунктов, территориальных зон, особо**  
**охраняемых природных территорий,**  
**зон с особыми условиями использования территории**

Описание местоположения границ публичного сервитута в целях складирования  
строительных и иных материалов, размещения временных или вспомогательных сооружений  
(включая ограждения, бытовки, навесы) и (или) строительной техники, которые необходимы  
для реконструкции магистрального нефтепродуктопровода федерального значения: «МНПП  
Ярославль – Приморск 2. Замена трубы на участке 354,5-360,2 км. DN720. ЯРПУ.

**Реконструкция»**

(наименование объекта, местоположение границ которого описано)

**Сведения о местоположении границ объекта**

<b>1</b>	<b>2</b>	<b>3</b>	<b>4</b>	<b>5</b>	<b>6</b>
528	615739,17	3201316,74	Аналитический метод	0,10	-
529	615613,36	3201243,32	Аналитический метод	0,10	-
530	615580,34	3201283,75	Аналитический метод	0,10	-
531	615566,62	3201292,94	Аналитический метод	0,10	-
532	615555,24	3201300,68	Аналитический метод	0,10	-
533	615538,66	3201309,36	Аналитический метод	0,10	-
534	615535,64	3201310,94	Аналитический метод	0,10	-
535	615584,16	3201233,38	Аналитический метод	0,10	-
536	615593,38	3201235,95	Аналитический метод	0,10	-
537	615600,35	3201224,69	Аналитический метод	0,10	-
538	615606,58	3201228,33	Аналитический метод	0,10	-
539	615610,13	3201222,44	Аналитический метод	0,10	-
540	615589,77	3201209,65	Аналитический метод	0,10	-
541	615632,10	3201135,80	Аналитический метод	0,10	-
542	615682,17	3201053,41	Аналитический метод	0,10	-
543	615656,40	3201036,56	Аналитический метод	0,10	-
544	615634,65	3201065,92	Аналитический метод	0,10	-
545	615588,53	3201144,03	Аналитический метод	0,10	-
546	615584,27	3201148,09	Аналитический метод	0,10	-
547	615579,54	3201144,83	Аналитический метод	0,10	-
548	615573,03	3201154,77	Аналитический метод	0,10	-



**ГРАФИЧЕСКОЕ ОПИСАНИЕ**  
**местоположения границ населенных пунктов, территориальных зон, особо**  
**охраняемых природных территорий,**  
**зон с особыми условиями использования территории**

Описание местоположения границ публичного сервитута в целях складирования  
строительных и иных материалов, размещения временных или вспомогательных сооружений  
(включая ограждения, бытовки, навесы) и (или) строительной техники, которые необходимы  
для реконструкции магистрального нефтепродуктопровода федерального значения: «МНПП  
Ярославль – Приморск 2. Замена трубы на участке 354,5-360,2 км. DN720. ЯРПУ.

**Реконструкция»**

(наименование объекта, местоположение границ которого описано)

**Сведения о местоположении границ объекта**

1	2	3	4	5	6
549	615549,67	3201191,24	Аналитический метод	0,10	-
550	615538,82	3201185,26	Аналитический метод	0,10	-
551	615527,78	3201201,18	Аналитический метод	0,10	-
552	615507,38	3201234,48	Аналитический метод	0,10	-
553	615500,21	3201246,13	Аналитический метод	0,10	-
554	615496,34	3201252,27	Аналитический метод	0,10	-
555	615486,94	3201257,52	Аналитический метод	0,10	-
556	615474,74	3201254,08	Аналитический метод	0,10	-
557	615436,54	3201225,72	Аналитический метод	0,10	-
558	615433,29	3201218,89	Аналитический метод	0,10	-
559	615432,91	3201213,75	Аналитический метод	0,10	-
560	615434,47	3201207,84	Аналитический метод	0,10	-
561	615428,77	3201203,93	Аналитический метод	0,10	-
562	615424,04	3201206,09	Аналитический метод	0,10	-
563	615418,65	3201206,52	Аналитический метод	0,10	-
564	615412,34	3201204,44	Аналитический метод	0,10	-
565	615408,67	3201201,00	Аналитический метод	0,10	-
566	615403,02	3201205,06	Аналитический метод	0,10	-
567	615406,49	3201209,89	Аналитический метод	0,10	-
568	615407,85	3201214,64	Аналитический метод	0,10	-
569	615407,67	3201218,36	Аналитический метод	0,10	-

**ГРАФИЧЕСКОЕ ОПИСАНИЕ**  
**местоположения границ населенных пунктов, территориальных зон, особо**  
**охраняемых природных территорий,**  
**зон с особыми условиями использования территории**

Описание местоположения границ публичного сервитута в целях складирования  
строительных и иных материалов, размещения временных или вспомогательных сооружений  
(включая ограждения, бытовки, навесы) и (или) строительной техники, которые необходимы  
для реконструкции магистрального нефтепродуктопровода федерального значения: «МНПП  
Ярославль – Приморск 2. Замена трубы на участке 354,5-360,2 км. DN720. ЯРПУ.

**Реконструкция»**

(наименование объекта, местоположение границ которого описано)

**Сведения о местоположении границ объекта**

<b>1</b>	<b>2</b>	<b>3</b>	<b>4</b>	<b>5</b>	<b>6</b>
570	615405,66	3201223,35	Аналитический метод	0,10	-
571	615403,43	3201225,77	Аналитический метод	0,10	-
572	615405,65	3201228,37	Аналитический метод	0,10	-
573	615416,11	3201219,38	Аналитический метод	0,10	-
574	615434,55	3201232,86	Аналитический метод	0,10	-
575	615441,50	3201237,84	Аналитический метод	0,10	-
576	615466,64	3201260,84	Аналитический метод	0,10	-
577	615459,84	3201270,69	Аналитический метод	0,10	-
578	615476,51	3201282,20	Аналитический метод	0,10	-
579	615455,94	3201314,86	Аналитический метод	0,10	-
580	615465,08	3201320,61	Аналитический метод	0,10	-
581	615432,01	3201372,45	Аналитический метод	0,10	-
582	615396,05	3201427,36	Аналитический метод	0,10	-
583	615339,70	3201513,72	Аналитический метод	0,10	-
584	615294,22	3201583,49	Аналитический метод	0,10	-
585	615239,07	3201667,98	Аналитический метод	0,10	-
586	615195,98	3201734,11	Аналитический метод	0,10	-
587	615152,08	3201801,68	Аналитический метод	0,10	-
588	615197,52	3201726,63	Аналитический метод	0,10	-
589	615256,69	3201634,53	Аналитический метод	0,10	-
590	615322,02	3201536,30	Аналитический метод	0,10	-

**ГРАФИЧЕСКОЕ ОПИСАНИЕ**  
**местоположения границ населенных пунктов, территориальных зон, особо**  
**охраняемых природных территорий,**  
**зон с особыми условиями использования территории**

Описание местоположения границ публичного сервитута в целях складирования  
строительных и иных материалов, размещения временных или вспомогательных сооружений  
(включая ограждения, бытовки, навесы) и (или) строительной техники, которые необходимы  
для реконструкции магистрального нефтепродуктопровода федерального значения: «МНПП  
Ярославль – Приморск 2. Замена трубы на участке 354,5-360,2 км. DN720. ЯРПУ.

**Реконструкция»**

(наименование объекта, местоположение границ которого описано)

**Сведения о местоположении границ объекта**

1	2	3	4	5	6
591	615425,62	3201375,58	Аналитический метод	0,10	-
592	615419,12	3201375,58	Аналитический метод	0,10	-
593	615455,29	3201314,71	Аналитический метод	0,10	-
594	615474,00	3201283,26	Аналитический метод	0,10	-
595	615458,19	3201271,35	Аналитический метод	0,10	-
596	615447,38	3201263,20	Аналитический метод	0,10	-
597	615427,47	3201231,14	Аналитический метод	0,10	-
598	615425,12	3201227,36	Аналитический метод	0,10	-
599	615403,75	3201235,05	Аналитический метод	0,10	-
600	615400,11	3201200,71	Аналитический метод	0,10	-
601	615434,17	3201197,10	Аналитический метод	0,10	-
602	615437,26	3201192,42	Аналитический метод	0,10	-
603	615442,44	3201184,58	Аналитический метод	0,10	-
604	615448,67	3201175,16	Аналитический метод	0,10	-
605	615475,57	3201160,64	Аналитический метод	0,10	-
606	615544,65	3201165,15	Аналитический метод	0,10	-
607	615551,73	3201167,51	Аналитический метод	0,10	-
608	615558,68	3201167,25	Аналитический метод	0,10	-
609	615575,40	3201146,19	Аналитический метод	0,10	-
610	615577,04	3201141,15	Аналитический метод	0,10	-
611	615584,65	3201117,84	Аналитический метод	0,10	-

**ГРАФИЧЕСКОЕ ОПИСАНИЕ**  
**местоположения границ населенных пунктов, территориальных зон, особо**  
**охраняемых природных территорий,**  
**зон с особыми условиями использования территории**

Описание местоположения границ публичного сервитута в целях складирования  
строительных и иных материалов, размещения временных или вспомогательных сооружений  
(включая ограждения, бытовки, навесы) и (или) строительной техники, которые необходимы  
для реконструкции магистрального нефтепродуктопровода федерального значения: «МНПП  
Ярославль – Приморск 2. Замена трубы на участке 354,5-360,2 км. DN720. ЯРПУ.

**Реконструкция»**

(наименование объекта, местоположение границ которого описано)

**Сведения о местоположении границ объекта**

<b>1</b>	<b>2</b>	<b>3</b>	<b>4</b>	<b>5</b>	<b>6</b>
612	615594,36	3201101,67	Аналитический метод	0,10	-
613	615609,60	3201080,18	Аналитический метод	0,10	-
614	615649,01	3201041,84	Аналитический метод	0,10	-
615	615681,75	3200990,72	Аналитический метод	0,10	-
616	615715,43	3201012,29	Аналитический метод	0,10	-
617	615684,65	3201060,37	Аналитический метод	0,10	-
618	615684,63	3201060,44	Аналитический метод	0,10	-
619	615670,68	3201112,75	Аналитический метод	0,10	-
620	615645,62	3201153,39	Аналитический метод	0,10	-
621	615684,11	3201189,67	Аналитический метод	0,10	-
622	615879,53	3201127,13	Аналитический метод	0,10	-
623	615947,21	3200975,41	Аналитический метод	0,10	-
624	615950,43	3200965,94	Аналитический метод	0,10	-
625	615953,77	3200967,08	Аналитический метод	0,10	-
626	615954,96	3200967,12	Аналитический метод	0,10	-
627	615956,26	3200966,13	Аналитический метод	0,10	-
509	615957,99	3200965,79	Аналитический метод	0,10	-
628	615422,41	3201373,66	Аналитический метод	0,10	-
629	615423,26	3201374,19	Аналитический метод	0,10	-
630	615422,73	3201375,04	Аналитический метод	0,10	-





**ГРАФИЧЕСКОЕ ОПИСАНИЕ**  
местоположения границ населенных пунктов, территориальных зон,  
особо охраняемых природных территорий,  
зон с особыми условиями использования территории

Описание местоположения границ публичного сервитута в целях складирования  
строительных и иных материалов, размещения временных или вспомогательных сооружений  
(включая ограждения, бытовки, навесы) и (или) строительной техники, которые необходимы  
для реконструкции магистрального нефтепродуктопровода федерального значения: «МНПП  
Ярославль – Приморск 2. Замена трубы на участке 354,5-360,2 км. DN720. ЯРПУ.

**Реконструкция»**

(наименование объекта, местоположение границ которого описано)

**План границ объекта**

**Основной лист**



Масштаб 1: 50000

Используемые условные знаки и обозначения:



– область выносного листа,

23

– номер выносного листа.

Остальные используемые условные знаки и обозначения приведены на отдельной странице в конце раздела.

Дата 24 июля 2023 г.

**ГРАФИЧЕСКОЕ ОПИСАНИЕ**  
местоположения границ населенных пунктов, территориальных зон,  
особо охраняемых природных территорий,  
зон с особыми условиями использования территории

Описание местоположения границ публичного сервитута в целях складирования  
строительных и иных материалов, размещения временных или вспомогательных сооружений  
(включая ограждения, бытовки, навесы) и (или) строительной техники, которые необходимы  
для реконструкции магистрального нефтепродуктопровода федерального значения: «МНПП  
Ярославль – Приморск 2. Замена трубы на участке 354,5-360,2 км. DN720. ЯРПУ.

**Реконструкция»**

(наименование объекта, местоположение границ которого описано)

**План границ объекта**

**Выносной лист №1**



**Масштаб 1:500**

Используемые условные знаки и обозначения приведены на отдельной странице в конце раздела.

Дата 24 июля 2023 г.



**ГРАФИЧЕСКОЕ ОПИСАНИЕ**  
**местоположения границ населенных пунктов, территориальных зон,**  
**особо охраняемых природных территорий,**  
**зон с особыми условиями использования территории**

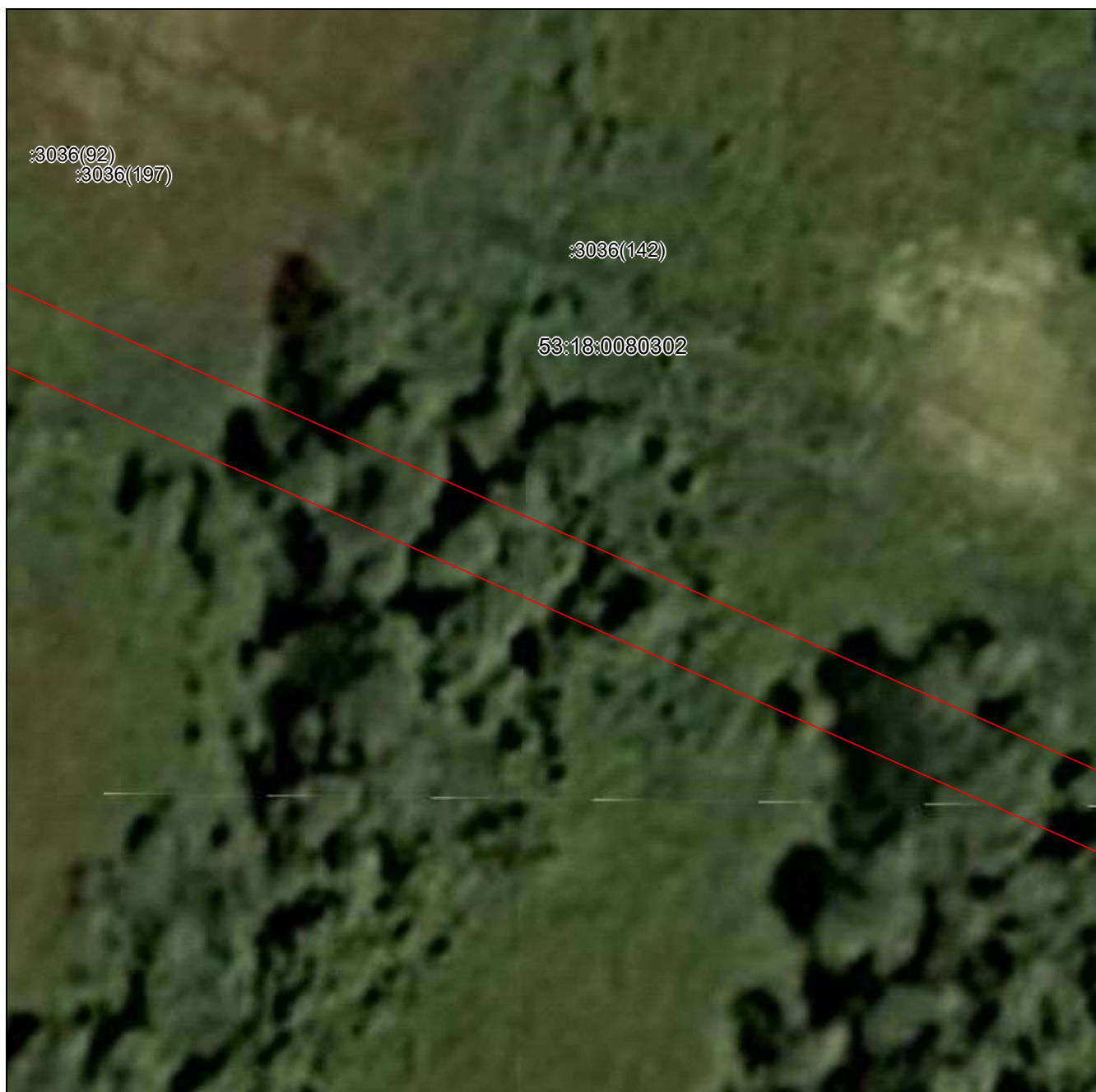
Описание местоположения границ публичного сервитута в целях складирования строительных и иных материалов, размещения временных или вспомогательных сооружений (включая ограждения, бытовки, навесы) и (или) строительной техники, которые необходимы для реконструкции магистрального нефтепродуктопровода федерального значения: «МНПП Ярославль – Приморск 2. Замена трубы на участке 354,5-360,2 км. DN720. ЯРПУ.

**Реконструкция»**

(наименование объекта, местоположение границ которого описано)

**План границ объекта**

**Выносной лист №2**



**Масштаб 1:500**

Используемые условные знаки и обозначения приведены на отдельной странице в конце раздела.

Дата 24 июля 2023 г.

**ГРАФИЧЕСКОЕ ОПИСАНИЕ**  
**местоположения границ населенных пунктов, территориальных зон,**  
**особо охраняемых природных территорий,**  
**зон с особыми условиями использования территории**

Описание местоположения границ публичного сервитута в целях складирования строительных и иных материалов, размещения временных или вспомогательных сооружений (включая ограждения, бытовки, навесы) и (или) строительной техники, которые необходимы для реконструкции магистрального нефтепродуктопровода федерального значения: «МНПП Ярославль – Приморск 2. Замена трубы на участке 354,5-360,2 км. DN720. ЯРНУ.

**Реконструкция»**

(наименование объекта, местоположение границ которого описано)

**План границ объекта**

**Выносной лист №3**



**Масштаб 1:500**

Используемые условные знаки и обозначения приведены на отдельной странице в конце раздела.

Дата 24 июля 2023 г.

**ГРАФИЧЕСКОЕ ОПИСАНИЕ**  
**местоположения границ населенных пунктов, территориальных зон,**  
**особо охраняемых природных территорий,**  
**зон с особыми условиями использования территории**

Описание местоположения границ публичного сервитута в целях складирования строительных и иных материалов, размещения временных или вспомогательных сооружений (включая ограждения, бытовки, навесы) и (или) строительной техники, которые необходимы для реконструкции магистрального нефтепродуктопровода федерального значения: «МНПП Ярославль – Приморск 2. Замена трубы на участке 354,5-360,2 км. DN720. ЯРНУ.

**Реконструкция»**

(наименование объекта, местоположение границ которого описано)

**План границ объекта**

**Выносной лист №4**



**Масштаб 1:500**

Используемые условные знаки и обозначения приведены на отдельной странице в конце раздела.

Дата 24 июля 2023 г.

**ГРАФИЧЕСКОЕ ОПИСАНИЕ**  
**местоположения границ населенных пунктов, территориальных зон,**  
**особо охраняемых природных территорий,**  
**зон с особыми условиями использования территории**

Описание местоположения границ публичного сервитута в целях складирования строительных и иных материалов, размещения временных или вспомогательных сооружений (включая ограждения, бытовки, навесы) и (или) строительной техники, которые необходимы для реконструкции магистрального нефтепродуктопровода федерального значения: «МНПП Ярославль – Приморск 2. Замена трубы на участке 354,5-360,2 км. DN720. ЯРПУ.

**Реконструкция»**

(наименование объекта, местоположение границ которого описано)

**План границ объекта**

**Выносной лист №5**



**Масштаб 1:500**

Используемые условные знаки и обозначения приведены на отдельной странице в конце раздела.

Дата 24 июля 2023 г.

**ГРАФИЧЕСКОЕ ОПИСАНИЕ**  
местоположения границ населенных пунктов, территориальных зон,  
особо охраняемых природных территорий,  
зон с особыми условиями использования территории

Описание местоположения границ публичного сервитута в целях складирования  
строительных и иных материалов, размещения временных или вспомогательных сооружений  
(включая ограждения, бытовки, навесы) и (или) строительной техники, которые необходимы  
для реконструкции магистрального нефтепродуктопровода федерального значения: «МНПП  
Ярославль – Приморск 2. Замена трубы на участке 354,5-360,2 км. DN720. ЯРПУ.

**Реконструкция»**

(наименование объекта, местоположение границ которого описано)

**План границ объекта**

**Выносной лист №6**



**Масштаб 1:500**

Используемые условные знаки и обозначения приведены на отдельной странице в конце раздела.

Дата 24 июля 2023 г.

**ГРАФИЧЕСКОЕ ОПИСАНИЕ**  
**местоположения границ населенных пунктов, территориальных зон,**  
**особо охраняемых природных территорий,**  
**зон с особыми условиями использования территории**

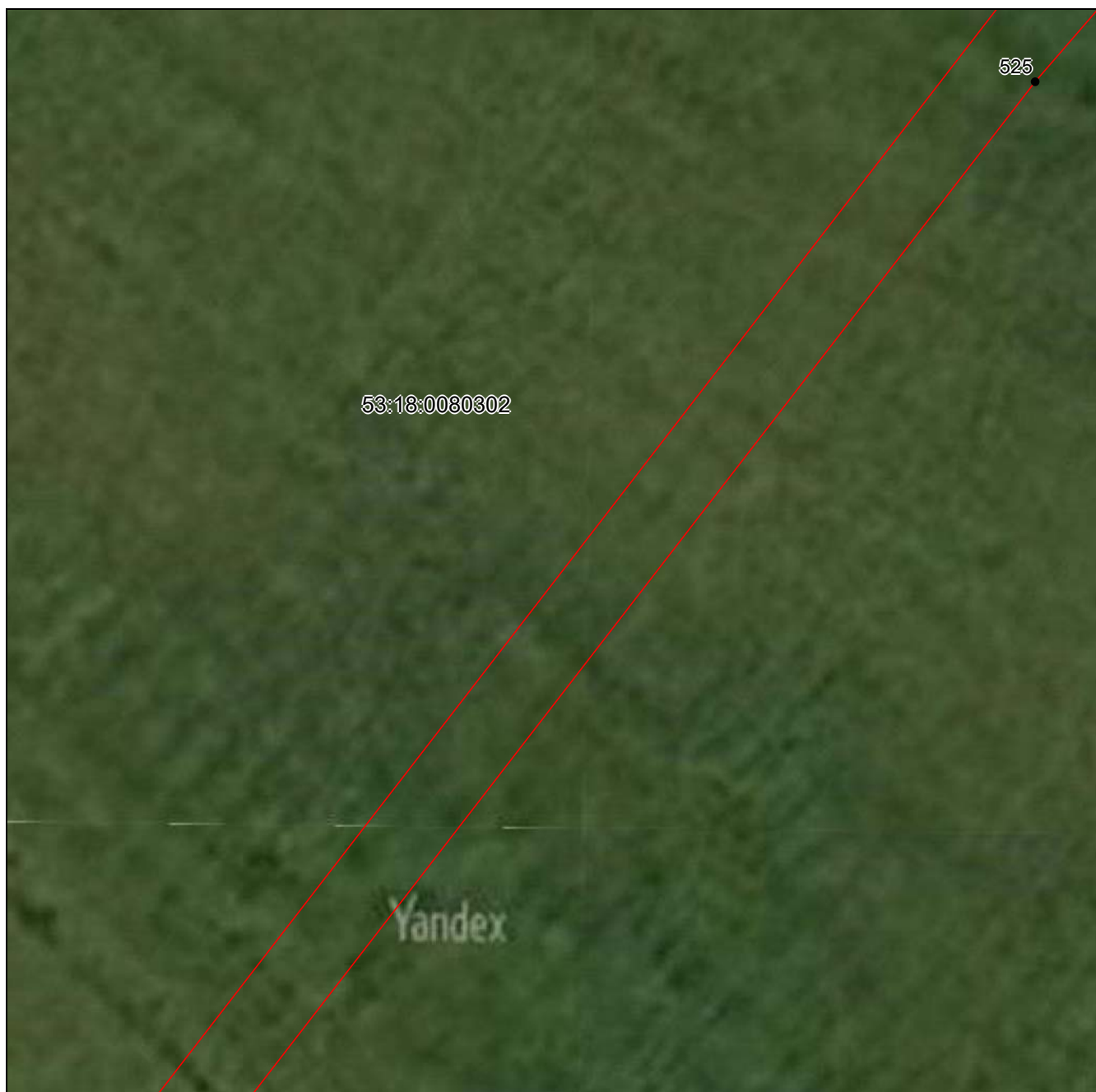
Описание местоположения границ публичного сервитута в целях складирования строительных и иных материалов, размещения временных или вспомогательных сооружений (включая ограждения, бытовки, навесы) и (или) строительной техники, которые необходимы для реконструкции магистрального нефтепродуктопровода федерального значения: «МНПП Ярославль – Приморск 2. Замена трубы на участке 354,5-360,2 км. DN720. ЯРПУ.

**Реконструкция»**

(наименование объекта, местоположение границ которого описано)

**План границ объекта**

**Выносной лист №7**



**Масштаб 1:500**

Используемые условные знаки и обозначения приведены на отдельной странице в конце раздела.

Дата 24 июля 2023 г.

**ГРАФИЧЕСКОЕ ОПИСАНИЕ**  
**местоположения границ населенных пунктов, территориальных зон,**  
**особо охраняемых природных территорий,**  
**зон с особыми условиями использования территории**

Описание местоположения границ публичного сервитута в целях складирования строительных и иных материалов, размещения временных или вспомогательных сооружений (включая ограждения, бытовки, навесы) и (или) строительной техники, которые необходимы для реконструкции магистрального нефтепродуктопровода федерального значения: «МНПП Ярославль – Приморск 2. Замена трубы на участке 354,5-360,2 км. DN720. ЯРНУ.

**Реконструкция»**

(наименование объекта, местоположение границ которого описано)

**План границ объекта**

Выносной лист №8



**Масштаб 1:500**

Используемые условные знаки и обозначения приведены на отдельной странице в конце раздела.

Дата 24 июля 2023 г.

**ГРАФИЧЕСКОЕ ОПИСАНИЕ**  
**местоположения границ населенных пунктов, территориальных зон,**  
**особо охраняемых природных территорий,**  
**зон с особыми условиями использования территории**

Описание местоположения границ публичного сервитута в целях складирования строительных и иных материалов, размещения временных или вспомогательных сооружений (включая ограждения, бытовки, навесы) и (или) строительной техники, которые необходимы для реконструкции магистрального нефтепродуктопровода федерального значения: «МНПП Ярославль – Приморск 2. Замена трубы на участке 354,5-360,2 км. DN720. ЯРНУ.

**Реконструкция»**

(наименование объекта, местоположение границ которого описано)

**План границ объекта**

**Выносной лист №9**



**Масштаб 1:500**

Используемые условные знаки и обозначения приведены на отдельной странице в конце раздела.

Дата 24 июля 2023 г.



**ГРАФИЧЕСКОЕ ОПИСАНИЕ**  
**местоположения границ населенных пунктов, территориальных зон,**  
**особо охраняемых природных территорий,**  
**зон с особыми условиями использования территории**

Описание местоположения границ публичного сервитута в целях складирования строительных и иных материалов, размещения временных или вспомогательных сооружений (включая ограждения, бытовки, навесы) и (или) строительной техники, которые необходимы для реконструкции магистрального нефтепродуктопровода федерального значения: «МНПП Ярославль – Приморск 2. Замена трубы на участке 354,5-360,2 км. DN720. ЯРПУ.

**Реконструкция»**

(наименование объекта, местоположение границ которого описано)

**План границ объекта**

**Выносной лист №10**



**Масштаб 1:500**

Используемые условные знаки и обозначения приведены на отдельной странице в конце раздела.

Дата 24 июля 2023 г.

**ГРАФИЧЕСКОЕ ОПИСАНИЕ**  
местоположения границ населенных пунктов, территориальных зон,  
особо охраняемых природных территорий,  
зон с особыми условиями использования территории


Описание местоположения границ публичного сервитута в целях складирования  
строительных и иных материалов, размещения временных или вспомогательных сооружений  
(включая ограждения, бытовки, навесы) и (или) строительной техники, которые необходимы  
для реконструкции магистрального нефтепродуктопровода федерального значения: «МНПП  
Ярославль – Приморск 2. Замена трубы на участке 354,5-360,2 км. DN720. ЯРНУ.

**Реконструкция»**

(наименование объекта, местоположение границ которого описано)

**План границ объекта**

Выносной лист №11



**Масштаб 1:500**

Используемые условные знаки и обозначения приведены на отдельной странице в конце раздела.

Дата 24 июля 2023 г.

**ГРАФИЧЕСКОЕ ОПИСАНИЕ**  
местоположения границ населенных пунктов, территориальных зон,  
особо охраняемых природных территорий,  
зон с особыми условиями использования территории

Описание местоположения границ публичного сервитута в целях складирования  
строительных и иных материалов, размещения временных или вспомогательных сооружений  
(включая ограждения, бытовки, навесы) и (или) строительной техники, которые необходимы  
для реконструкции магистрального нефтепродуктопровода федерального значения: «МНПП  
Ярославль – Приморск 2. Замена трубы на участке 354,5-360,2 км. DN720. ЯРНУ.

**Реконструкция»**

(наименование объекта, местоположение границ которого описано)

**План границ объекта**

Выносной лист №12



**Масштаб 1:500**

Используемые условные знаки и обозначения приведены на отдельной странице в конце раздела.

Дата 24 июля 2023 г.

**ГРАФИЧЕСКОЕ ОПИСАНИЕ**  
местоположения границ населенных пунктов, территориальных зон,  
особо охраняемых природных территорий,  
зон с особыми условиями использования территории

Описание местоположения границ публичного сервитута в целях складирования  
строительных и иных материалов, размещения временных или вспомогательных сооружений  
(включая ограждения, бытовки, навесы) и (или) строительной техники, которые необходимы  
для реконструкции магистрального нефтепродуктопровода федерального значения: «МНПП  
Ярославль – Приморск 2. Замена трубы на участке 354,5-360,2 км. DN720. ЯРПУ.

**Реконструкция»**

(наименование объекта, местоположение границ которого описано)

**План границ объекта**

Выносной лист №13



**Масштаб 1:500**

Используемые условные знаки и обозначения приведены на отдельной странице в конце раздела.

Дата 24 июля 2023 г.

**ГРАФИЧЕСКОЕ ОПИСАНИЕ**  
местоположения границ населенных пунктов, территориальных зон,  
особо охраняемых природных территорий,  
зон с особыми условиями использования территории

Описание местоположения границ публичного сервитута в целях складирования  
строительных и иных материалов, размещения временных или вспомогательных сооружений  
(включая ограждения, бытовки, навесы) и (или) строительной техники, которые необходимы  
для реконструкции магистрального нефтепродуктопровода федерального значения: «МНПП  
Ярославль – Приморск 2. Замена трубы на участке 354,5-360,2 км. DN720. ЯРНУ.

**Реконструкция»**

(наименование объекта, местоположение границ которого описано)

**План границ объекта**

Выносной лист №14



**Масштаб 1:500**

Используемые условные знаки и обозначения приведены на отдельной странице в конце раздела.

Дата 24 июля 2023 г.

**ГРАФИЧЕСКОЕ ОПИСАНИЕ**  
**местоположения границ населенных пунктов, территориальных зон,**  
**особо охраняемых природных территорий,**  
**зон с особыми условиями использования территории**

Описание местоположения границ публичного сервитута в целях складирования строительных и иных материалов, размещения временных или вспомогательных сооружений (включая ограждения, бытовки, навесы) и (или) строительной техники, которые необходимы для реконструкции магистрального нефтепродуктопровода федерального значения: «МНПП Ярославль – Приморск 2. Замена трубы на участке 354,5-360,2 км. DN720. ЯРНУ.

**Реконструкция»**

(наименование объекта, местоположение границ которого описано)

**План границ объекта**

**Выносной лист №15**



**Масштаб 1:500**

Используемые условные знаки и обозначения приведены на отдельной странице в конце раздела.

Дата 24 июля 2023 г.

**ГРАФИЧЕСКОЕ ОПИСАНИЕ**  
местоположения границ населенных пунктов, территориальных зон,  
особо охраняемых природных территорий,  
зон с особыми условиями использования территории

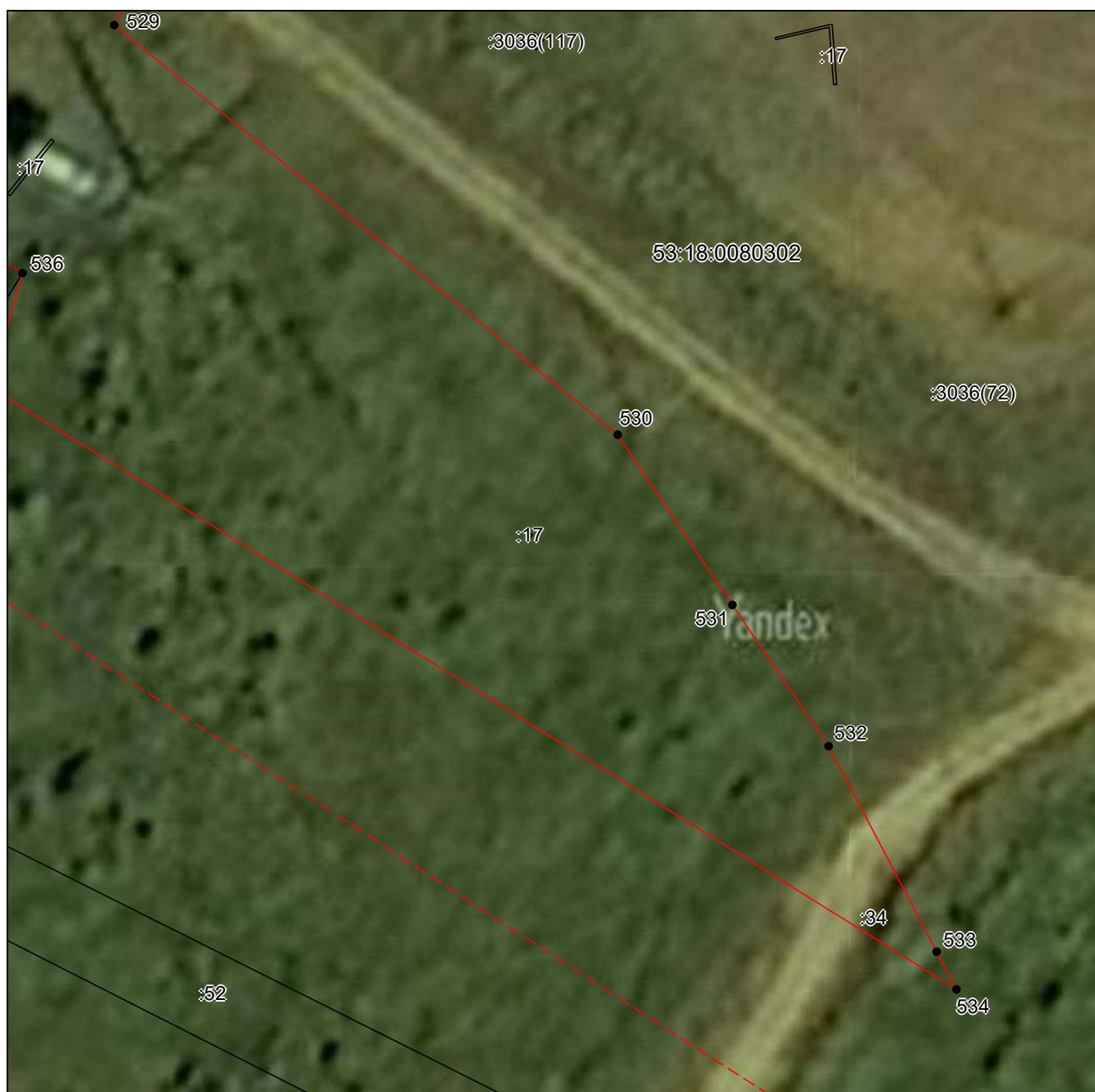
Описание местоположения границ публичного сервитута в целях складирования  
строительных и иных материалов, размещения временных или вспомогательных сооружений  
(включая ограждения, бытовки, навесы) и (или) строительной техники, которые необходимы  
для реконструкции магистрального нефтепродуктопровода федерального значения: «МНПП  
Ярославль – Приморск 2. Замена трубы на участке 354,5-360,2 км. DN720. ЯРПУ.

**Реконструкция»**

(наименование объекта, местоположение границ которого описано)

**План границ объекта**

Выносной лист №16



**Масштаб 1:500**

Используемые условные знаки и обозначения приведены на отдельной странице в конце раздела.

Дата 24 июля 2023 г.

**ГРАФИЧЕСКОЕ ОПИСАНИЕ**  
**местоположения границ населенных пунктов, территориальных зон,**  
**особо охраняемых природных территорий,**  
**зон с особыми условиями использования территории**

Описание местоположения границ публичного сервитута в целях складирования строительных и иных материалов, размещения временных или вспомогательных сооружений (включая ограждения, бытовки, навесы) и (или) строительной техники, которые необходимы для реконструкции магистрального нефтепродуктопровода федерального значения: «МНПП Ярославль – Приморск 2. Замена трубы на участке 354,5-360,2 км. DN720. ЯРПУ.

**Реконструкция»**

(наименование объекта, местоположение границ которого описано)

**План границ объекта**

Выносной лист №17



**Масштаб 1:500**

Используемые условные знаки и обозначения приведены на отдельной странице в конце раздела.

Дата 24 июля 2023 г.



**ГРАФИЧЕСКОЕ ОПИСАНИЕ**  
**местоположения границ населенных пунктов, территориальных зон,**  
**особо охраняемых природных территорий,**  
**зон с особыми условиями использования территории**

Описание местоположения границ публичного сервитута в целях складирования строительных и иных материалов, размещения временных или вспомогательных сооружений (включая ограждения, бытовки, навесы) и (или) строительной техники, которые необходимы для реконструкции магистрального нефтепродуктопровода федерального значения: «МНПП Ярославль – Приморск 2. Замена трубы на участке 354,5-360,2 км. DN720. ЯРНУ.

**Реконструкция»**

(наименование объекта, местоположение границ которого описано)

**План границ объекта**

Выносной лист №18



**Масштаб 1:500**

Используемые условные знаки и обозначения приведены на отдельной странице в конце раздела.

Дата 24 июля 2023 г.

**ГРАФИЧЕСКОЕ ОПИСАНИЕ**  
**местоположения границ населенных пунктов, территориальных зон,**  
**особо охраняемых природных территорий,**  
**зон с особыми условиями использования территории**

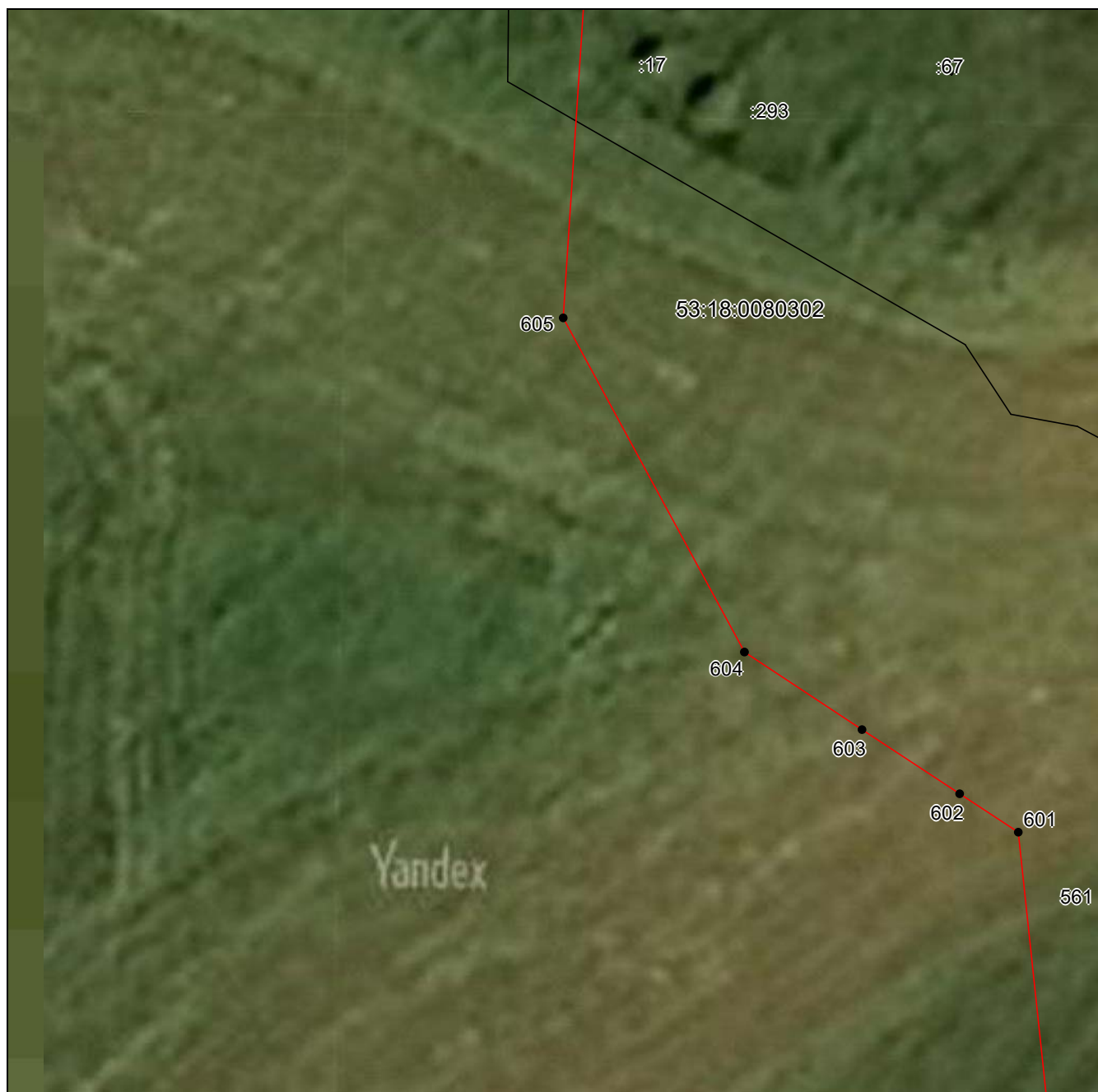
Описание местоположения границ публичного сервитута в целях складирования строительных и иных материалов, размещения временных или вспомогательных сооружений (включая ограждения, бытовки, навесы) и (или) строительной техники, которые необходимы для реконструкции магистрального нефтепродуктопровода федерального значения: «МНПП Ярославль – Приморск 2. Замена трубы на участке 354,5-360,2 км. DN720. ЯРНУ.

**Реконструкция»**

(наименование объекта, местоположение границ которого описано)

**План границ объекта**

Выносной лист №19



**Масштаб 1:500**

Используемые условные знаки и обозначения приведены на отдельной странице в конце раздела.

Дата 24 июля 2023 г.

**ГРАФИЧЕСКОЕ ОПИСАНИЕ**  
**местоположения границ населенных пунктов, территориальных зон,**  
**особо охраняемых природных территорий,**  
**зон с особыми условиями использования территории**

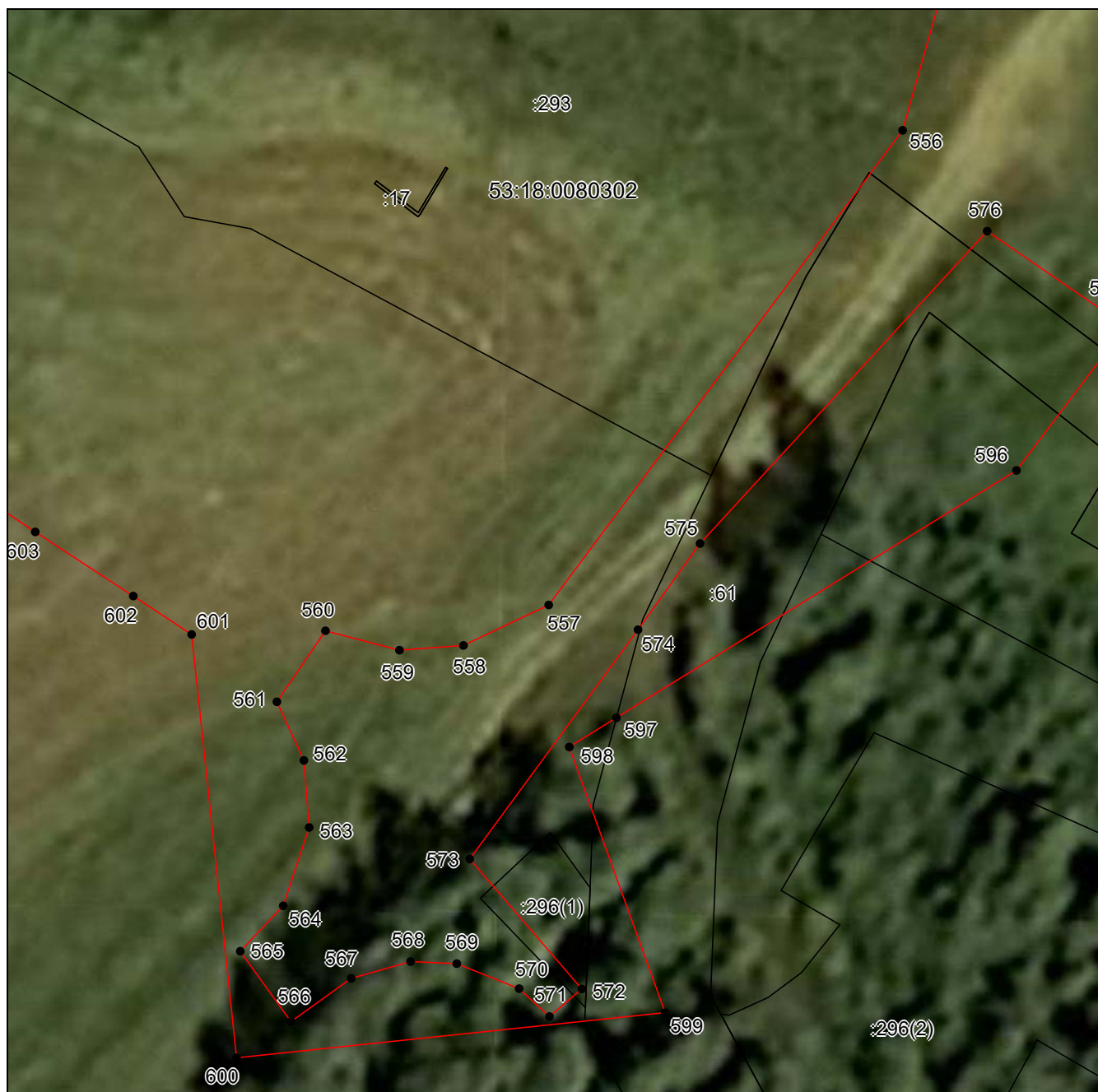
Описание местоположения границ публичного сервитута в целях складирования строительных и иных материалов, размещения временных или вспомогательных сооружений (включая ограждения, бытовки, навесы) и (или) строительной техники, которые необходимы для реконструкции магистрального нефтепродуктопровода федерального значения: «МНПП Ярославль – Приморск 2. Замена трубы на участке 354,5-360,2 км. DN720. ЯРНУ.

**Реконструкция»**

(наименование объекта, местоположение границ которого описано)

**План границ объекта**

Выносной лист №20



Масштаб 1:500

Используемые условные знаки и обозначения приведены на отдельной странице в конце раздела.

Дата 24 июля 2023 г.

**ГРАФИЧЕСКОЕ ОПИСАНИЕ**  
**местоположения границ населенных пунктов, территориальных зон,**  
**особо охраняемых природных территорий,**  
**зон с особыми условиями использования территории**

Описание местоположения границ публичного сервитута в целях складирования строительных и иных материалов, размещения временных или вспомогательных сооружений (включая ограждения, бытовки, навесы) и (или) строительной техники, которые необходимы для реконструкции магистрального нефтепродуктопровода федерального значения: «МНПП Ярославль – Приморск 2. Замена трубы на участке 354,5-360,2 км. DN720. ЯРПУ.

**Реконструкция»**

(наименование объекта, местоположение границ которого описано)

**План границ объекта**

Выносной лист №21



**Масштаб 1:500**

Используемые условные знаки и обозначения приведены на отдельной странице в конце раздела.

Дата 24 июля 2023 г.

**ГРАФИЧЕСКОЕ ОПИСАНИЕ**  
местоположения границ населенных пунктов, территориальных зон,  
особо охраняемых природных территорий,  
зон с особыми условиями использования территории

Описание местоположения границ публичного сервитута в целях складирования  
строительных и иных материалов, размещения временных или вспомогательных сооружений  
(включая ограждения, бытовки, навесы) и (или) строительной техники, которые необходимы  
для реконструкции магистрального нефтепродуктопровода федерального значения: «МНПП  
Ярославль – Приморск 2. Замена трубы на участке 354,5-360,2 км. DN720. ЯРНУ.

**Реконструкция»**

(наименование объекта, местоположение границ которого описано)

**План границ объекта**

Выносной лист №22



**Масштаб 1:500**

Используемые условные знаки и обозначения приведены на отдельной странице в конце раздела.

Дата 24 июля 2023 г.

**ГРАФИЧЕСКОЕ ОПИСАНИЕ**  
**местоположения границ населенных пунктов, территориальных зон,**  
**особо охраняемых природных территорий,**  
**зон с особыми условиями использования территории**

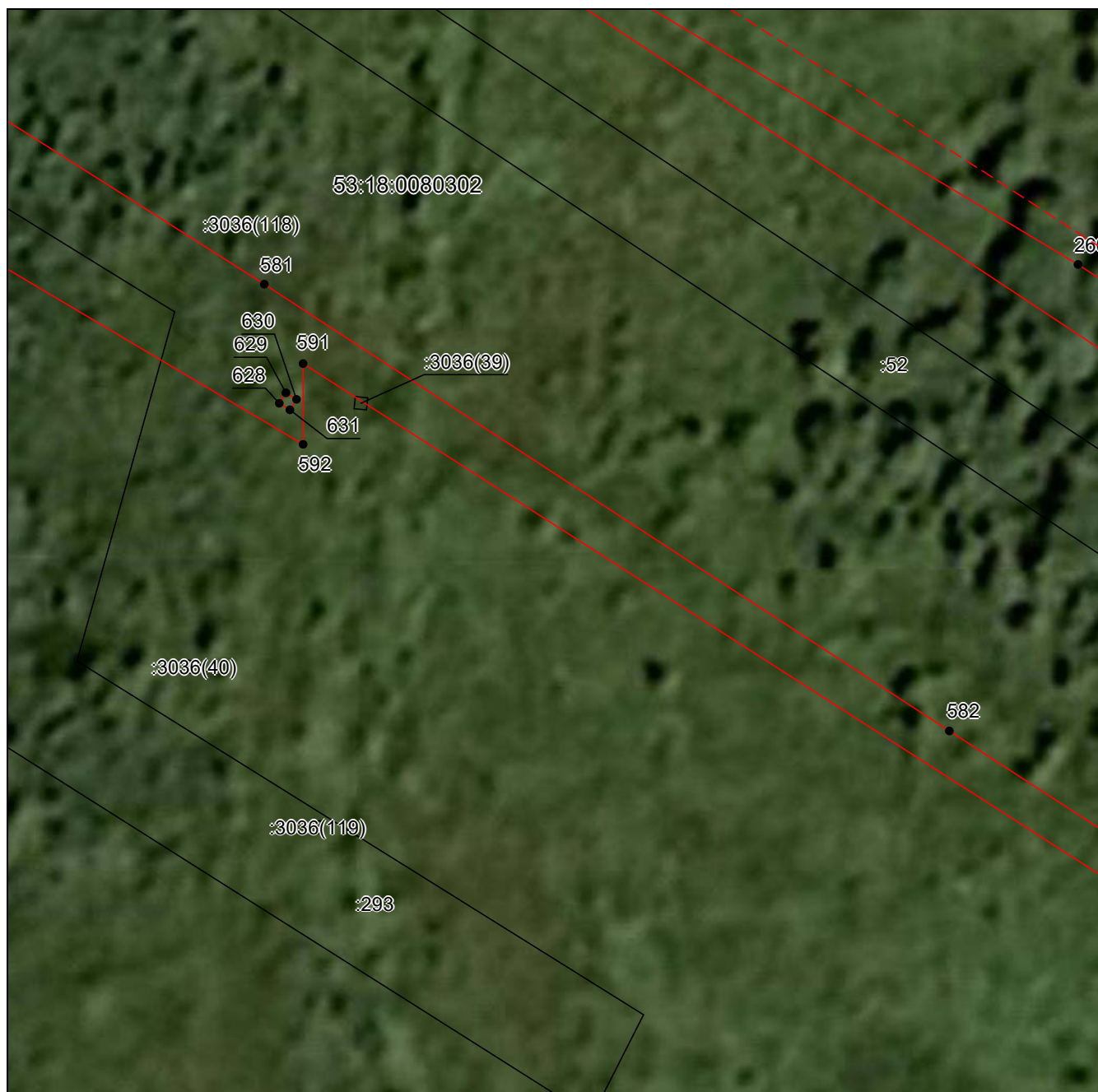
Описание местоположения границ публичного сервитута в целях складирования строительных и иных материалов, размещения временных или вспомогательных сооружений (включая ограждения, бытовки, навесы) и (или) строительной техники, которые необходимы для реконструкции магистрального нефтепродуктопровода федерального значения: «МНПП Ярославль – Приморск 2. Замена трубы на участке 354,5-360,2 км. DN720. ЯРНУ.

**Реконструкция»**

(наименование объекта, местоположение границ которого описано)

**План границ объекта**

Выносной лист №23



**Масштаб 1:500**

Используемые условные знаки и обозначения приведены на отдельной странице в конце раздела.

Дата 24 июля 2023 г.

**ГРАФИЧЕСКОЕ ОПИСАНИЕ**  
местоположения границ населенных пунктов, территориальных зон,  
особо охраняемых природных территорий,  
зон с особыми условиями использования территории

Описание местоположения границ публичного сервитута в целях складирования  
строительных и иных материалов, размещения временных или вспомогательных сооружений  
(включая ограждения, бытовки, навесы) и (или) строительной техники, которые необходимы  
для реконструкции магистрального нефтепродуктопровода федерального значения: «МНПП  
Ярославль – Приморск 2. Замена трубы на участке 354,5-360,2 км. DN720. ЯРНУ.

**Реконструкция»**

(наименование объекта, местоположение границ которого описано)

**План границ объекта**

Выносной лист №24



**Масштаб 1:500**

Используемые условные знаки и обозначения приведены на отдельной странице в конце раздела.

Дата 24 июля 2023 г.

**ГРАФИЧЕСКОЕ ОПИСАНИЕ**  
**местоположения границ населенных пунктов, территориальных зон,**  
**особо охраняемых природных территорий,**  
**зон с особыми условиями использования территории**

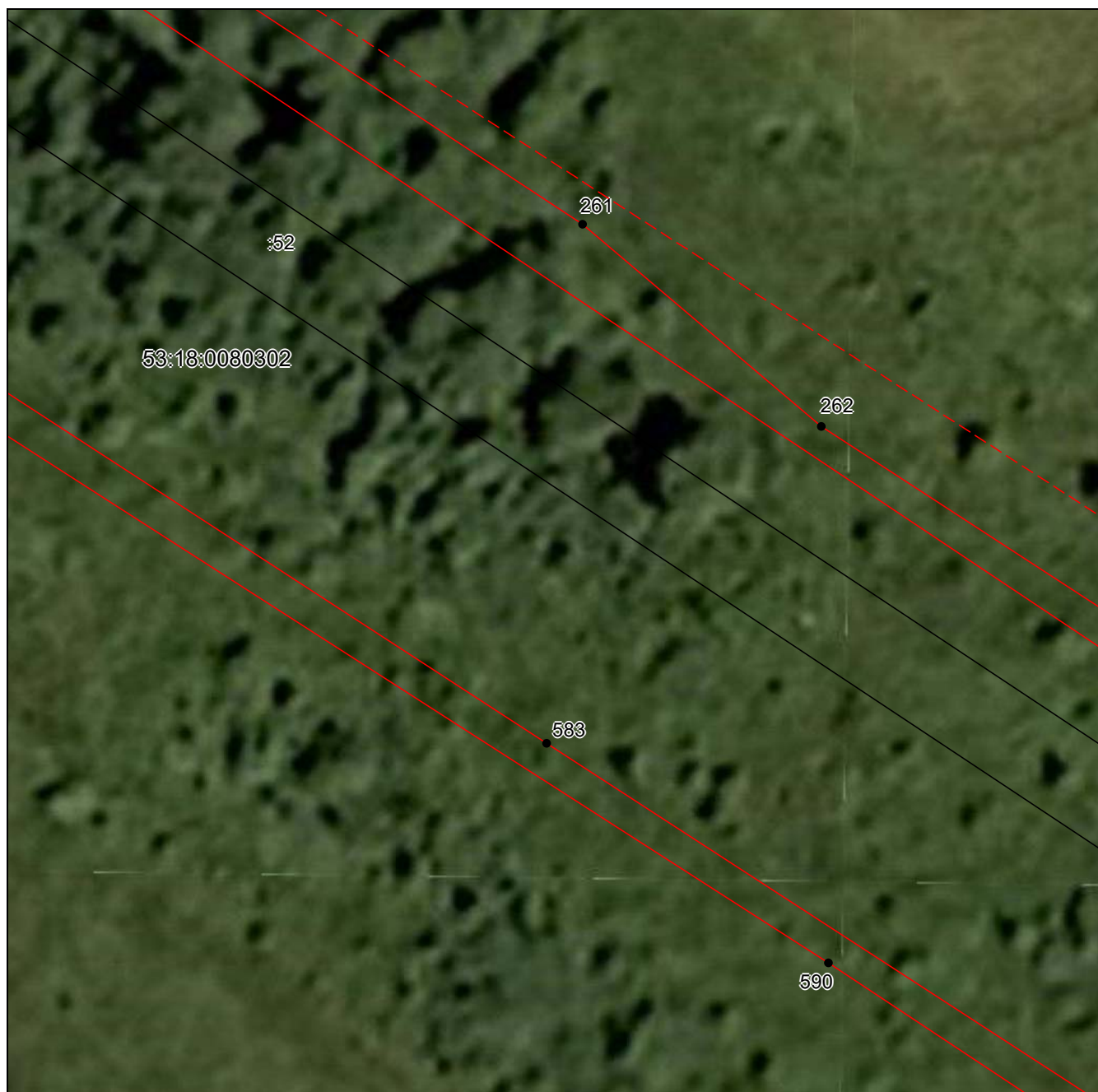
Описание местоположения границ публичного сервитута в целях складирования строительных и иных материалов, размещения временных или вспомогательных сооружений (включая ограждения, бытовки, навесы) и (или) строительной техники, которые необходимы для реконструкции магистрального нефтепродуктопровода федерального значения: «МНПП Ярославль – Приморск 2. Замена трубы на участке 354,5-360,2 км. DN720. ЯРНУ.

**Реконструкция»**

(наименование объекта, местоположение границ которого описано)

**План границ объекта**

**Выносной лист №25**



**Масштаб 1:500**

Используемые условные знаки и обозначения приведены на отдельной странице в конце раздела.

Дата 24 июля 2023 г.



**ГРАФИЧЕСКОЕ ОПИСАНИЕ**  
**местоположения границ населенных пунктов, территориальных зон,**  
**особо охраняемых природных территорий,**  
**зон с особыми условиями использования территории**

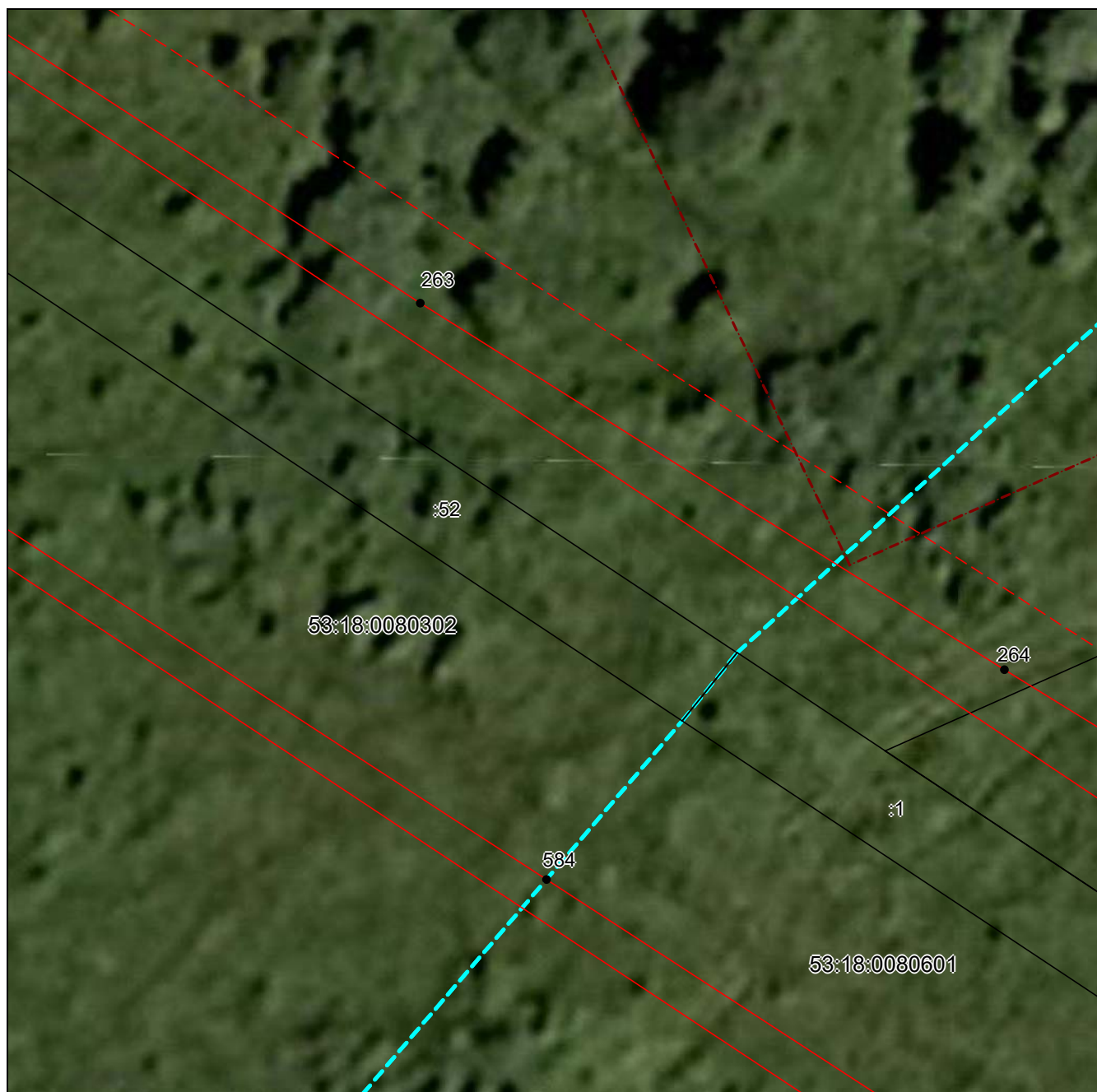
Описание местоположения границ публичного сервитута в целях складирования строительных и иных материалов, размещения временных или вспомогательных сооружений (включая ограждения, бытовки, навесы) и (или) строительной техники, которые необходимы для реконструкции магистрального нефтепродуктопровода федерального значения: «МНПП Ярославль – Приморск 2. Замена трубы на участке 354,5-360,2 км. DN720. ЯРНУ.

**Реконструкция»**

(наименование объекта, местоположение границ которого описано)

**План границ объекта**

**Выносной лист №26**



**Масштаб 1:500**

Используемые условные знаки и обозначения приведены на отдельной странице в конце раздела.

Дата 24 июля 2023 г.

**ГРАФИЧЕСКОЕ ОПИСАНИЕ**  
местоположения границ населенных пунктов, территориальных зон,  
особо охраняемых природных территорий,  
зон с особыми условиями использования территории

Описание местоположения границ публичного сервитута в целях складирования  
строительных и иных материалов, размещения временных или вспомогательных сооружений  
(включая ограждения, бытовки, навесы) и (или) строительной техники, которые необходимы  
для реконструкции магистрального нефтепродуктопровода федерального значения: «МНПП  
Ярославль – Приморск 2. Замена трубы на участке 354,5-360,2 км. DN720. ЯРПУ.

**Реконструкция»**

(наименование объекта, местоположение границ которого описано)

**План границ объекта**

Выносной лист №27



**Масштаб 1:500**

Используемые условные знаки и обозначения приведены на отдельной странице в конце раздела.

Дата 24 июля 2023 г.

**ГРАФИЧЕСКОЕ ОПИСАНИЕ**  
**местоположения границ населенных пунктов, территориальных зон,**  
**особо охраняемых природных территорий,**  
**зон с особыми условиями использования территории**

Описание местоположения границ публичного сервитута в целях складирования строительных и иных материалов, размещения временных или вспомогательных сооружений (включая ограждения, бытовки, навесы) и (или) строительной техники, которые необходимы для реконструкции магистрального нефтепродуктопровода федерального значения: «МНПП Ярославль – Приморск 2. Замена трубы на участке 354,5-360,2 км. DN720. ЯРНУ.

**Реконструкция»**

(наименование объекта, местоположение границ которого описано)

**План границ объекта**

**Выносной лист №28**



**Масштаб 1:500**

Используемые условные знаки и обозначения приведены на отдельной странице в конце раздела.

Дата 24 июля 2023 г.

**ГРАФИЧЕСКОЕ ОПИСАНИЕ**  
**местоположения границ населенных пунктов, территориальных зон,**  
**особо охраняемых природных территорий,**  
**зон с особыми условиями использования территории**

Описание местоположения границ публичного сервитута в целях складирования строительных и иных материалов, размещения временных или вспомогательных сооружений (включая ограждения, бытовки, навесы) и (или) строительной техники, которые необходимы для реконструкции магистрального нефтепродуктопровода федерального значения: «МНПП Ярославль – Приморск 2. Замена трубы на участке 354,5-360,2 км. DN720. ЯРНУ.

**Реконструкция»**

(наименование объекта, местоположение границ которого описано)

**План границ объекта**

**Выносной лист №29**



**Масштаб 1:500**

Используемые условные знаки и обозначения приведены на отдельной странице в конце раздела.

Дата 24 июля 2023 г.

**ГРАФИЧЕСКОЕ ОПИСАНИЕ**  
**местоположения границ населенных пунктов, территориальных зон,**  
**особо охраняемых природных территорий,**  
**зон с особыми условиями использования территории**

Описание местоположения границ публичного сервитута в целях складирования строительных и иных материалов, размещения временных или вспомогательных сооружений (включая ограждения, бытовки, навесы) и (или) строительной техники, которые необходимы для реконструкции магистрального нефтепродуктопровода федерального значения: «МНПП Ярославль – Приморск 2. Замена трубы на участке 354,5-360,2 км. DN720. ЯРНУ.

**Реконструкция»**

(наименование объекта, местоположение границ которого описано)

**План границ объекта**

**Выносной лист №30**



**Масштаб 1:500**

Используемые условные знаки и обозначения приведены на отдельной странице в конце раздела.

Дата 24 июля 2023 г.

**ГРАФИЧЕСКОЕ ОПИСАНИЕ**  
**местоположения границ населенных пунктов, территориальных зон,**  
**особо охраняемых природных территорий,**  
**зон с особыми условиями использования территории**

Описание местоположения границ публичного сервитута в целях складирования строительных и иных материалов, размещения временных или вспомогательных сооружений (включая ограждения, бытовки, навесы) и (или) строительной техники, которые необходимы для реконструкции магистрального нефтепродуктопровода федерального значения: «МНПП Ярославль – Приморск 2. Замена трубы на участке 354,5-360,2 км. DN720. ЯРПУ.

**Реконструкция»**

(наименование объекта, местоположение границ которого описано)

**План границ объекта**

Выносной лист №31



**Масштаб 1:500**

Используемые условные знаки и обозначения приведены на отдельной странице в конце раздела.

Дата 24 июля 2023 г.

**ГРАФИЧЕСКОЕ ОПИСАНИЕ**  
**местоположения границ населенных пунктов, территориальных зон,**  
**особо охраняемых природных территорий,**  
**зон с особыми условиями использования территории**

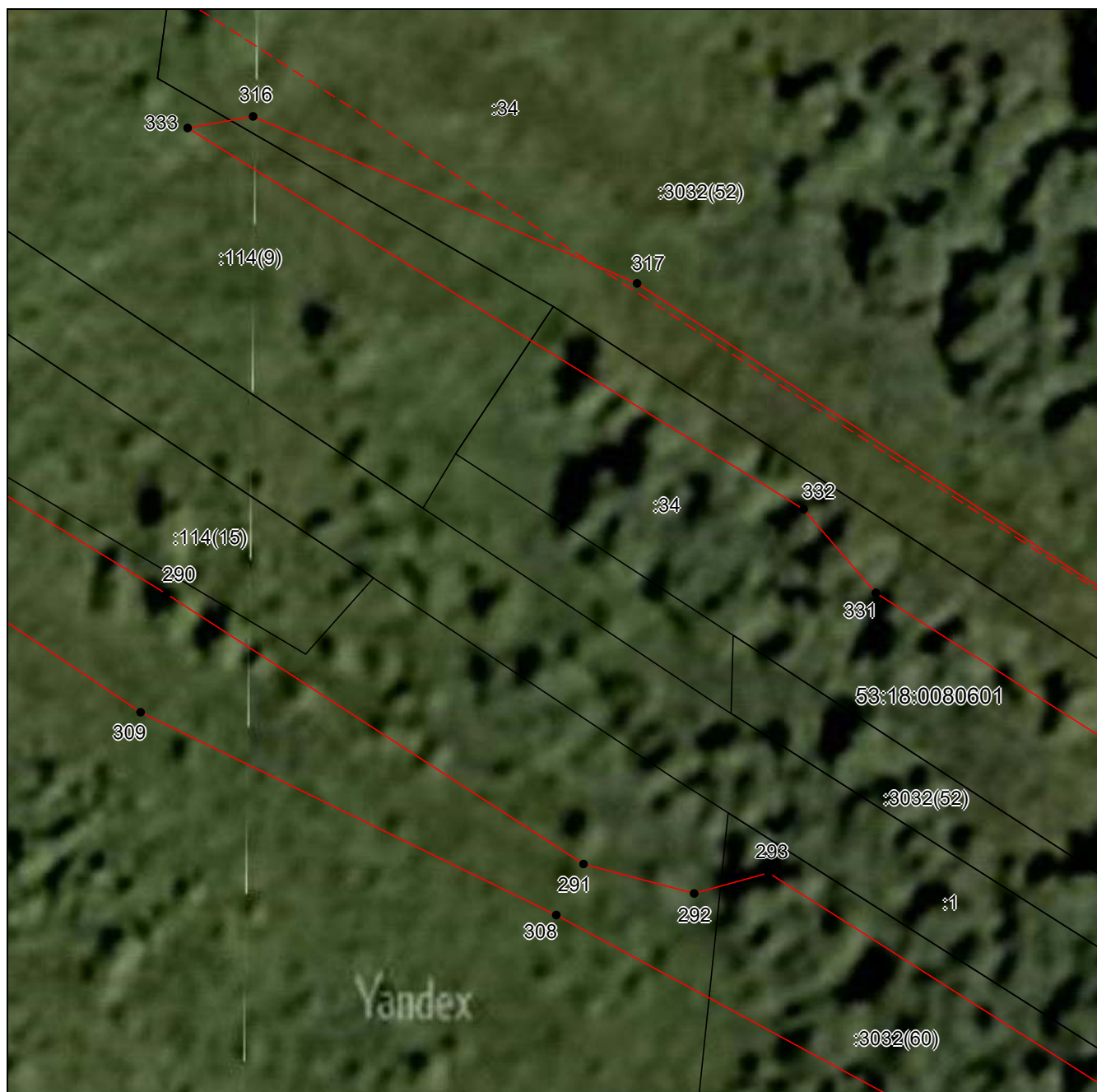
Описание местоположения границ публичного сервитута в целях складирования строительных и иных материалов, размещения временных или вспомогательных сооружений (включая ограждения, бытовки, навесы) и (или) строительной техники, которые необходимы для реконструкции магистрального нефтепродуктопровода федерального значения: «МНПП Ярославль – Приморск 2. Замена трубы на участке 354,5-360,2 км. DN720. ЯРПУ.

**Реконструкция»**

(наименование объекта, местоположение границ которого описано)

**План границ объекта**

Выносной лист №32



**Масштаб 1:500**

Используемые условные знаки и обозначения приведены на отдельной странице в конце раздела.

Дата 24 июля 2023 г.

**ГРАФИЧЕСКОЕ ОПИСАНИЕ**  
**местоположения границ населенных пунктов, территориальных зон,**  
**особо охраняемых природных территорий,**  
**зон с особыми условиями использования территории**


Описание местоположения границ публичного сервитута в целях складирования строительных и иных материалов, размещения временных или вспомогательных сооружений (включая ограждения, бытовки, навесы) и (или) строительной техники, которые необходимы для реконструкции магистрального нефтепродуктопровода федерального значения: «МНПП Ярославль – Приморск 2. Замена трубы на участке 354,5-360,2 км. DN720. ЯРНУ.

**Реконструкция»**

(наименование объекта, местоположение границ которого описано)

**План границ объекта**

**Выносной лист №33**



**Масштаб 1:500**

Используемые условные знаки и обозначения приведены на отдельной странице в конце раздела.

Дата 24 июля 2023 г.



**ГРАФИЧЕСКОЕ ОПИСАНИЕ**  
местоположения границ населенных пунктов, территориальных зон,  
особо охраняемых природных территорий,  
зон с особыми условиями использования территории

Описание местоположения границ публичного сервитута в целях складирования  
строительных и иных материалов, размещения временных или вспомогательных сооружений  
(включая ограждения, бытовки, навесы) и (или) строительной техники, которые необходимы  
для реконструкции магистрального нефтепродуктопровода федерального значения: «МНПП  
Ярославль – Приморск 2. Замена трубы на участке 354,5-360,2 км. DN720. ЯРНУ.

**Реконструкция»**

(наименование объекта, местоположение границ которого описано)

**План границ объекта**

**Выносной лист №34**



**Масштаб 1:500**

Используемые условные знаки и обозначения приведены на отдельной странице в конце раздела.  
Дата 24 июля 2023 г.

**ГРАФИЧЕСКОЕ ОПИСАНИЕ**  
местоположения границ населенных пунктов, территориальных зон,  
особо охраняемых природных территорий,  
зон с особыми условиями использования территории

Описание местоположения границ публичного сервитута в целях складирования  
строительных и иных материалов, размещения временных или вспомогательных сооружений  
(включая ограждения, бытовки, навесы) и (или) строительной техники, которые необходимы  
для реконструкции магистрального нефтепродуктопровода федерального значения: «МНПП  
Ярославль – Приморск 2. Замена трубы на участке 354,5-360,2 км. DN720. ЯРПУ.

**Реконструкция»**

(наименование объекта, местоположение границ которого описано)

**План границ объекта**

Выносной лист №35



**Масштаб 1:500**

Используемые условные знаки и обозначения приведены на отдельной странице в конце раздела.  
Дата 24 июля 2023 г.

**ГРАФИЧЕСКОЕ ОПИСАНИЕ**  
местоположения границ населенных пунктов, территориальных зон,  
особо охраняемых природных территорий,  
зон с особыми условиями использования территории

Описание местоположения границ публичного сервитута в целях складирования  
строительных и иных материалов, размещения временных или вспомогательных сооружений  
(включая ограждения, бытовки, навесы) и (или) строительной техники, которые необходимы  
для реконструкции магистрального нефтепродуктопровода федерального значения: «МНПП  
Ярославль – Приморск 2. Замена трубы на участке 354,5-360,2 км. DN720. ЯРПУ.

**Реконструкция»**

(наименование объекта, местоположение границ которого описано)

**План границ объекта**

Выносной лист №36



**Масштаб 1:500**

Используемые условные знаки и обозначения приведены на отдельной странице в конце раздела.  
Дата 24 июля 2023 г.

**ГРАФИЧЕСКОЕ ОПИСАНИЕ**  
местоположения границ населенных пунктов, территориальных зон,  
особо охраняемых природных территорий,  
зон с особыми условиями использования территории

Описание местоположения границ публичного сервитута в целях складирования  
строительных и иных материалов, размещения временных или вспомогательных сооружений  
(включая ограждения, бытовки, навесы) и (или) строительной техники, которые необходимы  
для реконструкции магистрального нефтепродуктопровода федерального значения: «МНПП  
Ярославль – Приморск 2. Замена трубы на участке 354,5-360,2 км. DN720. ЯРПУ.

**Реконструкция»**

(наименование объекта, местоположение границ которого описано)

**План границ объекта**

Выносной лист №37



Масштаб 1:500

Используемые условные знаки и обозначения приведены на отдельной странице в конце раздела.  
Дата 24 июля 2023 г.

**ГРАФИЧЕСКОЕ ОПИСАНИЕ**  
местоположения границ населенных пунктов, территориальных зон,  
особо охраняемых природных территорий,  
зон с особыми условиями использования территории

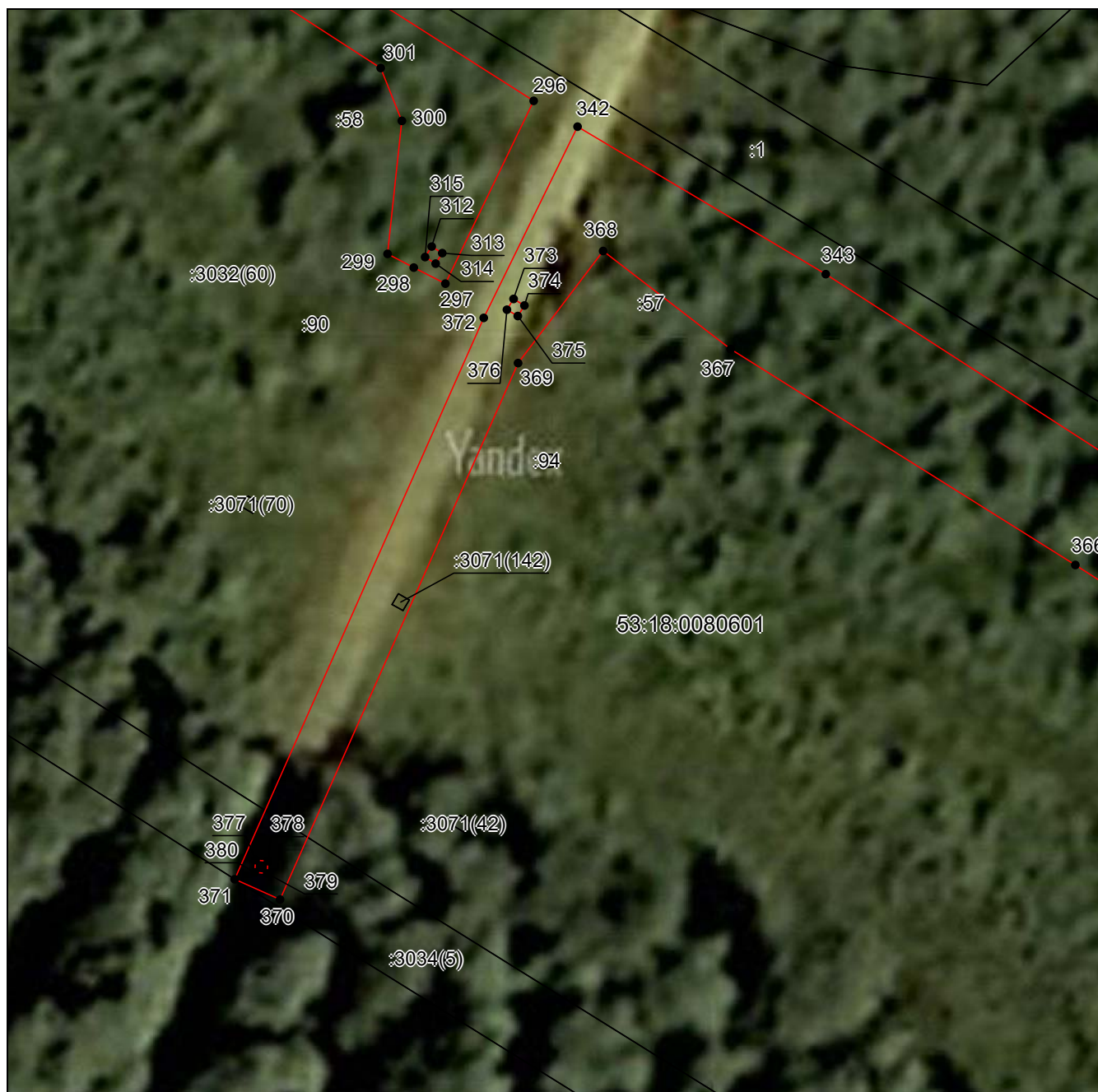
Описание местоположения границ публичного сервитута в целях складирования  
строительных и иных материалов, размещения временных или вспомогательных сооружений  
(включая ограждения, бытовки, навесы) и (или) строительной техники, которые необходимы  
для реконструкции магистрального нефтепродуктопровода федерального значения: «МНПП  
Ярославль – Приморск 2. Замена трубы на участке 354,5-360,2 км. DN720. ЯРПУ.

**Реконструкция»**

(наименование объекта, местоположение границ которого описано)

**План границ объекта**

Выносной лист №38



Масштаб 1:500

Используемые условные знаки и обозначения приведены на отдельной странице в конце раздела.  
Дата 24 июля 2023 г.

**ГРАФИЧЕСКОЕ ОПИСАНИЕ**  
местоположения границ населенных пунктов, территориальных зон,  
особо охраняемых природных территорий,  
зон с особыми условиями использования территории


Описание местоположения границ публичного сервитута в целях складирования  
строительных и иных материалов, размещения временных или вспомогательных сооружений  
(включая ограждения, бытовки, навесы) и (или) строительной техники, которые необходимы  
для реконструкции магистрального нефтепродуктопровода федерального значения: «МНПП  
Ярославль – Приморск 2. Замена трубы на участке 354,5-360,2 км. DN720. ЯРНУ.

**Реконструкция»**

(наименование объекта, местоположение границ которого описано)

**План границ объекта**

Выносной лист №39



**Масштаб 1:500**

Используемые условные знаки и обозначения приведены на отдельной странице в конце раздела.  
Дата 24 июля 2023 г.

**ГРАФИЧЕСКОЕ ОПИСАНИЕ**  
местоположения границ населенных пунктов, территориальных зон,  
особо охраняемых природных территорий,  
зон с особыми условиями использования территории

Описание местоположения границ публичного сервитута в целях складирования  
строительных и иных материалов, размещения временных или вспомогательных сооружений  
(включая ограждения, бытовки, навесы) и (или) строительной техники, которые необходимы  
для реконструкции магистрального нефтепродуктопровода федерального значения: «МНПП  
Ярославль – Приморск 2. Замена трубы на участке 354,5-360,2 км. DN720. ЯРПУ.

**Реконструкция»**

(наименование объекта, местоположение границ которого описано)

**План границ объекта**

Выносной лист №40



**Масштаб 1:500**

Используемые условные знаки и обозначения приведены на отдельной странице в конце раздела.  
Дата 24 июля 2023 г.

**ГРАФИЧЕСКОЕ ОПИСАНИЕ**  
местоположения границ населенных пунктов, территориальных зон,  
особо охраняемых природных территорий,  
зон с особыми условиями использования территории


Описание местоположения границ публичного сервитута в целях складирования  
строительных и иных материалов, размещения временных или вспомогательных сооружений  
(включая ограждения, бытовки, навесы) и (или) строительной техники, которые необходимы  
для реконструкции магистрального нефтепродуктопровода федерального значения: «МНПП  
Ярославль – Приморск 2. Замена трубы на участке 354,5-360,2 км. DN720. ЯРНУ.

**Реконструкция»**

(наименование объекта, местоположение границ которого описано)

**План границ объекта**

Выносной лист №41



**Масштаб 1:500**

Используемые условные знаки и обозначения приведены на отдельной странице в конце раздела.  
Дата 24 июля 2023 г.



**ГРАФИЧЕСКОЕ ОПИСАНИЕ**  
**местоположения границ населенных пунктов, территориальных зон,**  
**особо охраняемых природных территорий,**  
**зон с особыми условиями использования территории**

Описание местоположения границ публичного сервитута в целях складирования строительных и иных материалов, размещения временных или вспомогательных сооружений (включая ограждения, бытовки, навесы) и (или) строительной техники, которые необходимы для реконструкции магистрального нефтепродуктопровода федерального значения: «МНПП Ярославль – Приморск 2. Замена трубы на участке 354,5-360,2 км. DN720. ЯРНУ.

**Реконструкция»**

(наименование объекта, местоположение границ которого описано)

**План границ объекта**

Выносной лист №42



**Масштаб 1:500**

Используемые условные знаки и обозначения приведены на отдельной странице в конце раздела.  
Дата 24 июля 2023 г.

**ГРАФИЧЕСКОЕ ОПИСАНИЕ**  
местоположения границ населенных пунктов, территориальных зон,  
особо охраняемых природных территорий,  
зон с особыми условиями использования территории

Описание местоположения границ публичного сервитута в целях складирования  
строительных и иных материалов, размещения временных или вспомогательных сооружений  
(включая ограждения, бытовки, навесы) и (или) строительной техники, которые необходимы  
для реконструкции магистрального нефтепродуктопровода федерального значения: «МНПП  
Ярославль – Приморск 2. Замена трубы на участке 354,5-360,2 км. DN720. ЯРПУ.

**Реконструкция»**

(наименование объекта, местоположение границ которого описано)

**План границ объекта**

Выносной лист №43



**Масштаб 1:500**

Используемые условные знаки и обозначения приведены на отдельной странице в конце раздела.  
Дата 24 июля 2023 г.

**ГРАФИЧЕСКОЕ ОПИСАНИЕ**  
местоположения границ населенных пунктов, территориальных зон,  
особо охраняемых природных территорий,  
зон с особыми условиями использования территории

Описание местоположения границ публичного сервитута в целях складирования  
строительных и иных материалов, размещения временных или вспомогательных сооружений  
(включая ограждения, бытовки, навесы) и (или) строительной техники, которые необходимы  
для реконструкции магистрального нефтепродуктопровода федерального значения: «МНПП  
Ярославль – Приморск 2. Замена трубы на участке 354,5-360,2 км. DN720. ЯРНУ.

**Реконструкция»**

(наименование объекта, местоположение границ которого описано)

**План границ объекта**

Выносной лист №44



**Масштаб 1:500**

Используемые условные знаки и обозначения приведены на отдельной странице в конце раздела.  
Дата 24 июля 2023 г.

**ГРАФИЧЕСКОЕ ОПИСАНИЕ**  
местоположения границ населенных пунктов, территориальных зон,  
особо охраняемых природных территорий,  
зон с особыми условиями использования территории

Описание местоположения границ публичного сервитута в целях складирования  
строительных и иных материалов, размещения временных или вспомогательных сооружений  
(включая ограждения, бытовки, навесы) и (или) строительной техники, которые необходимы  
для реконструкции магистрального нефтепродуктопровода федерального значения: «МНПП  
Ярославль – Приморск 2. Замена трубы на участке 354,5-360,2 км. DN720. ЯРНУ.

**Реконструкция»**

(наименование объекта, местоположение границ которого описано)

**План границ объекта**

Выносной лист №45



**Масштаб 1:500**

Используемые условные знаки и обозначения приведены на отдельной странице в конце раздела.  
Дата 24 июля 2023 г.

**ГРАФИЧЕСКОЕ ОПИСАНИЕ**  
местоположения границ населенных пунктов, территориальных зон,  
особо охраняемых природных территорий,  
зон с особыми условиями использования территории

Описание местоположения границ публичного сервитута в целях складирования  
строительных и иных материалов, размещения временных или вспомогательных сооружений  
(включая ограждения, бытовки, навесы) и (или) строительной техники, которые необходимы  
для реконструкции магистрального нефтепродуктопровода федерального значения: «МНПП  
Ярославль – Приморск 2. Замена трубы на участке 354,5-360,2 км. DN720. ЯРНУ.

**Реконструкция»**

(наименование объекта, местоположение границ которого описано)

**План границ объекта**

Выносной лист №46



Масштаб 1:500

Используемые условные знаки и обозначения приведены на отдельной странице в конце раздела.

Дата 24 июля 2023 г.

**ГРАФИЧЕСКОЕ ОПИСАНИЕ**  
**местоположения границ населенных пунктов, территориальных зон,**  
**особо охраняемых природных территорий,**  
**зон с особыми условиями использования территории**

Описание местоположения границ публичного сервитута в целях складирования строительных и иных материалов, размещения временных или вспомогательных сооружений (включая ограждения, бытовки, навесы) и (или) строительной техники, которые необходимы для реконструкции магистрального нефтепродуктопровода федерального значения: «МНПП Ярославль – Приморск 2. Замена трубы на участке 354,5-360,2 км. DN720. ЯРНУ.

**Реконструкция»**

(наименование объекта, местоположение границ которого описано)

**План границ объекта**

Выносной лист №47



**Масштаб 1:500**

Используемые условные знаки и обозначения приведены на отдельной странице в конце раздела.  
Дата 24 июля 2023 г.

**ГРАФИЧЕСКОЕ ОПИСАНИЕ**  
**местоположения границ населенных пунктов, территориальных зон,**  
**особо охраняемых природных территорий,**  
**зон с особыми условиями использования территории**

Описание местоположения границ публичного сервитута в целях складирования строительных и иных материалов, размещения временных или вспомогательных сооружений (включая ограждения, бытовки, навесы) и (или) строительной техники, которые необходимы для реконструкции магистрального нефтепродуктопровода федерального значения: «МНПП Ярославль – Приморск 2. Замена трубы на участке 354,5-360,2 км. DN720. ЯРНУ.

**Реконструкция»**

(наименование объекта, местоположение границ которого описано)

**План границ объекта**

Выносной лист №48



**Масштаб 1:500**

Используемые условные знаки и обозначения приведены на отдельной странице в конце раздела.  
Дата 24 июля 2023 г.

**ГРАФИЧЕСКОЕ ОПИСАНИЕ**  
**местоположения границ населенных пунктов, территориальных зон,**  
**особо охраняемых природных территорий,**  
**зон с особыми условиями использования территории**

Описание местоположения границ публичного сервитута в целях складирования строительных и иных материалов, размещения временных или вспомогательных сооружений (включая ограждения, бытовки, навесы) и (или) строительной техники, которые необходимы для реконструкции магистрального нефтепродуктопровода федерального значения: «МНПП Ярославль – Приморск 2. Замена трубы на участке 354,5-360,2 км. DN720. ЯРНУ.

**Реконструкция»**

(наименование объекта, местоположение границ которого описано)

**План границ объекта**

Выносной лист №49



**Масштаб 1:500**

Используемые условные знаки и обозначения приведены на отдельной странице в конце раздела.

Дата 24 июля 2023 г.



**ГРАФИЧЕСКОЕ ОПИСАНИЕ**  
местоположения границ населенных пунктов, территориальных зон,  
особо охраняемых природных территорий,  
зон с особыми условиями использования территории

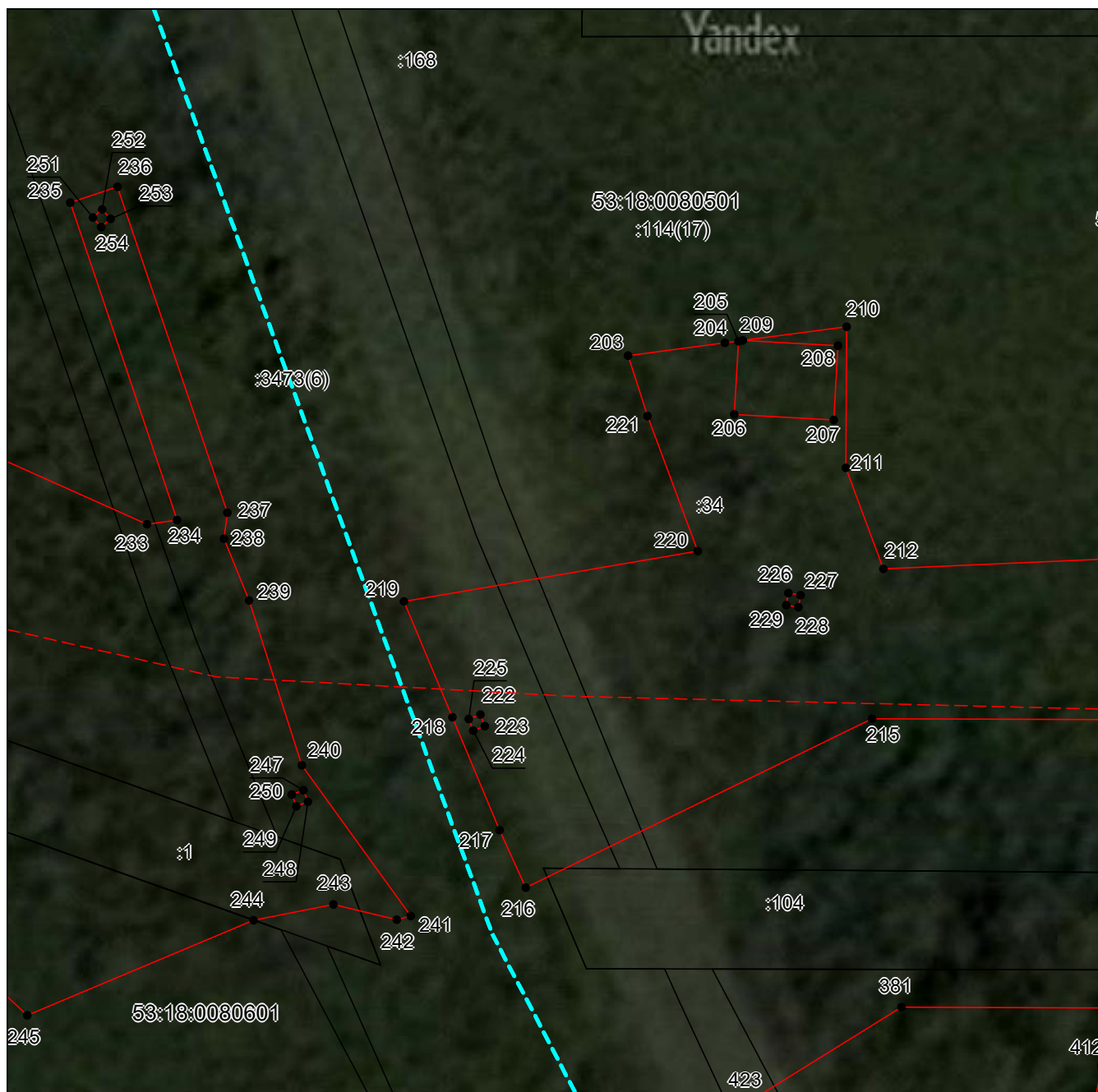
Описание местоположения границ публичного сервитута в целях складирования  
строительных и иных материалов, размещения временных или вспомогательных сооружений  
(включая ограждения, бытовки, навесы) и (или) строительной техники, которые необходимы  
для реконструкции магистрального нефтепродуктопровода федерального значения: «МНПП  
Ярославль – Приморск 2. Замена трубы на участке 354,5-360,2 км. DN720. ЯРПУ.

**Реконструкция»**

(наименование объекта, местоположение границ которого описано)

**План границ объекта**

Выносной лист №50



**Масштаб 1:500**

Используемые условные знаки и обозначения приведены на отдельной странице в конце раздела.

Дата 24 июля 2023 г.

**ГРАФИЧЕСКОЕ ОПИСАНИЕ**  
**местоположения границ населенных пунктов, территориальных зон,**  
**особо охраняемых природных территорий,**  
**зон с особыми условиями использования территории**

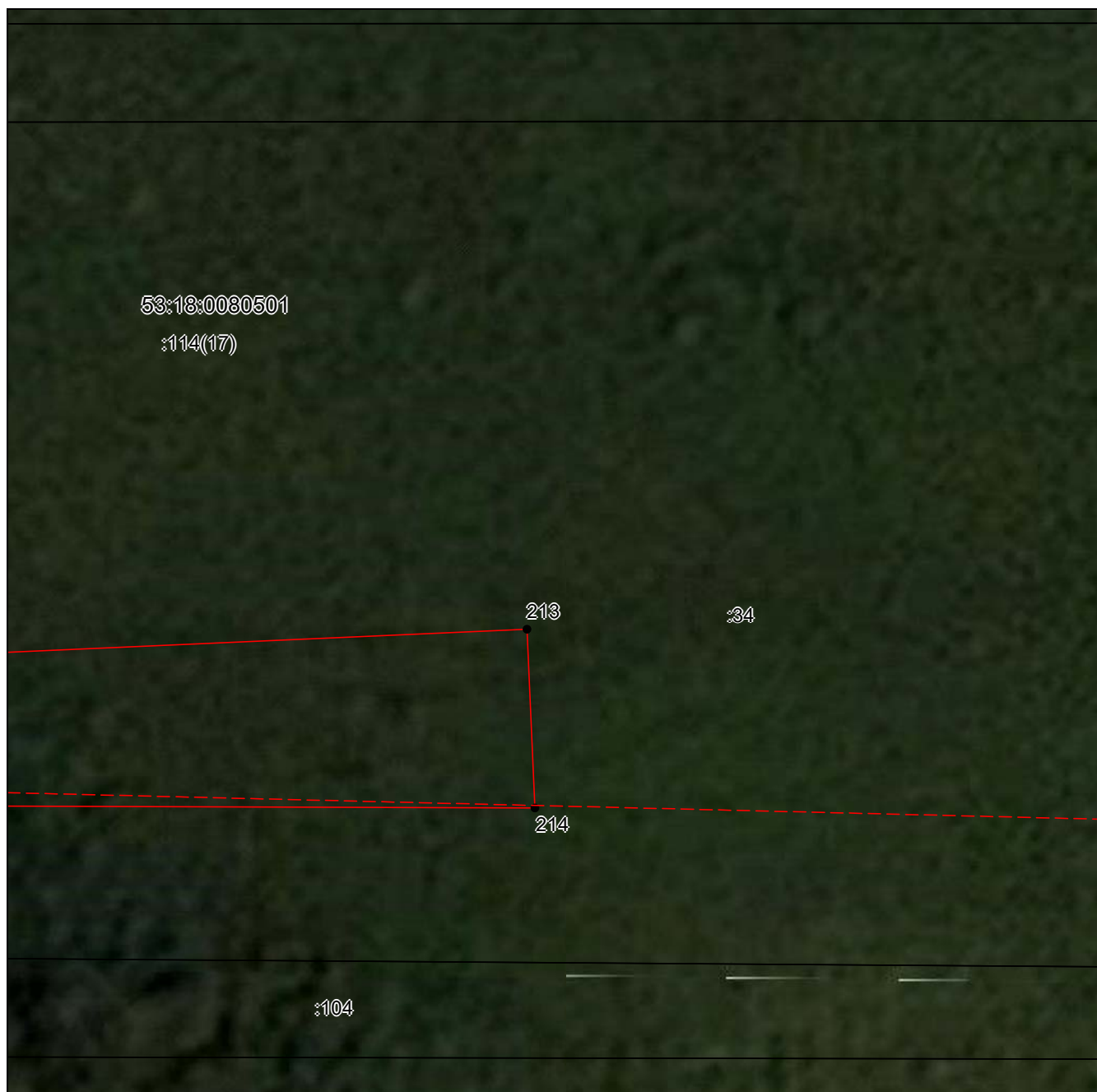
Описание местоположения границ публичного сервитута в целях складирования строительных и иных материалов, размещения временных или вспомогательных сооружений (включая ограждения, бытовки, навесы) и (или) строительной техники, которые необходимы для реконструкции магистрального нефтепродуктопровода федерального значения: «МНПП Ярославль – Приморск 2. Замена трубы на участке 354,5-360,2 км. DN720. ЯРПУ.

**Реконструкция»**

(наименование объекта, местоположение границ которого описано)

**План границ объекта**

Выносной лист №51



**Масштаб 1:500**

Используемые условные знаки и обозначения приведены на отдельной странице в конце раздела.  
Дата 24 июля 2023 г.

**ГРАФИЧЕСКОЕ ОПИСАНИЕ**  
**местоположения границ населенных пунктов, территориальных зон,**  
**особо охраняемых природных территорий,**  
**зон с особыми условиями использования территории**

Описание местоположения границ публичного сервитута в целях складирования строительных и иных материалов, размещения временных или вспомогательных сооружений (включая ограждения, бытовки, навесы) и (или) строительной техники, которые необходимы для реконструкции магистрального нефтепродуктопровода федерального значения: «МНПП Ярославль – Приморск 2. Замена трубы на участке 354,5-360,2 км. DN720. ЯРПУ.

**Реконструкция»**

(наименование объекта, местоположение границ которого описано)

**План границ объекта**

Выносной лист №52



**Масштаб 1:500**

Используемые условные знаки и обозначения приведены на отдельной странице в конце раздела.

Дата 24 июля 2023 г.

**ГРАФИЧЕСКОЕ ОПИСАНИЕ**  
местоположения границ населенных пунктов, территориальных зон,  
особо охраняемых природных территорий,  
зон с особыми условиями использования территории

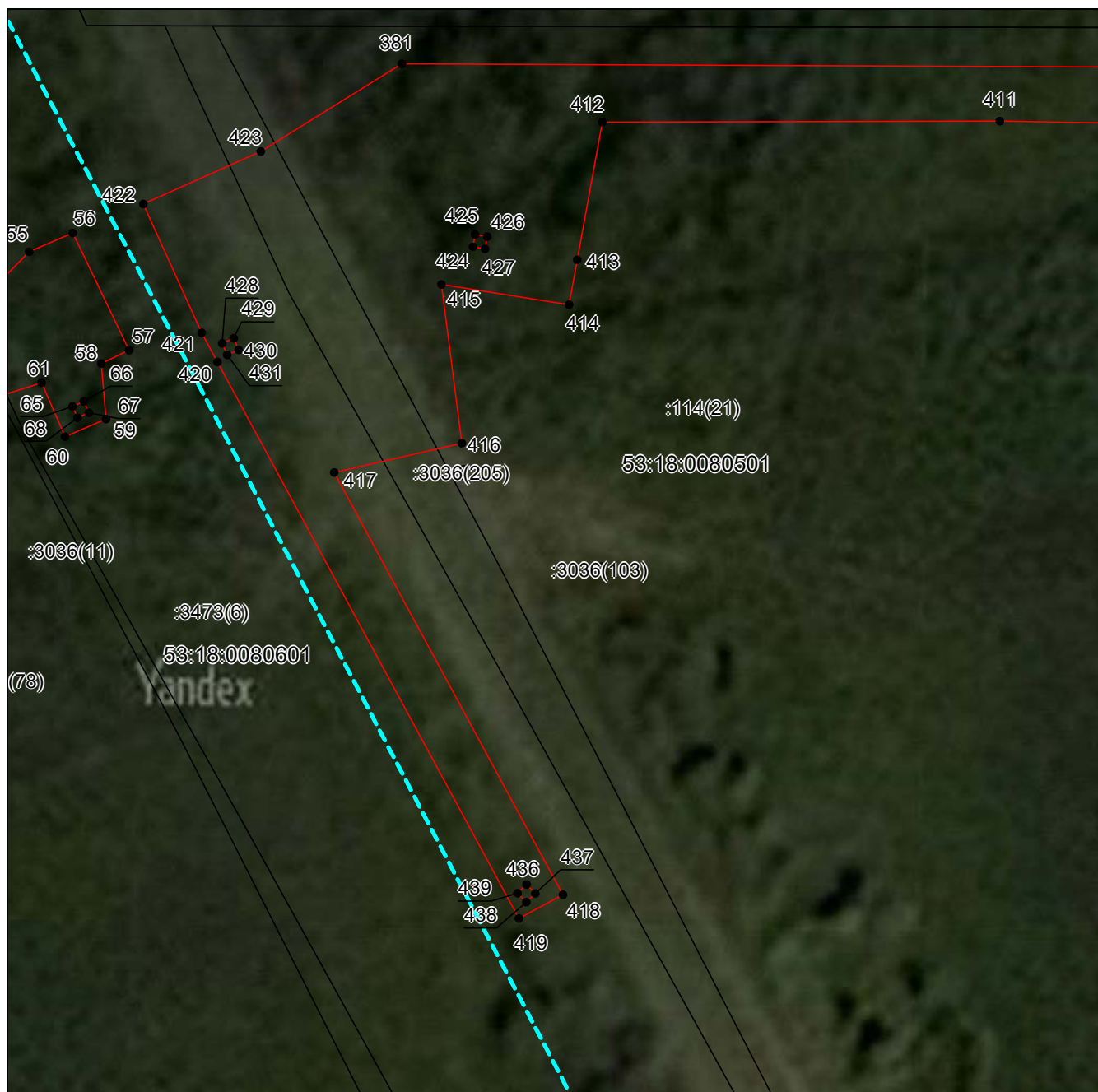
Описание местоположения границ публичного сервитута в целях складирования  
строительных и иных материалов, размещения временных или вспомогательных сооружений  
(включая ограждения, бытовки, навесы) и (или) строительной техники, которые необходимы  
для реконструкции магистрального нефтепродуктопровода федерального значения: «МНПП  
Ярославль – Приморск 2. Замена трубы на участке 354,5-360,2 км. DN720. ЯРПУ.

**Реконструкция»**

(наименование объекта, местоположение границ которого описано)

**План границ объекта**

Выносной лист №53



Масштаб 1:500

Используемые условные знаки и обозначения приведены на отдельной странице в конце раздела.  
Дата 24 июля 2023 г.

**ГРАФИЧЕСКОЕ ОПИСАНИЕ**  
**местоположения границ населенных пунктов, территориальных зон,**  
**особо охраняемых природных территорий,**  
**зон с особыми условиями использования территории**

Описание местоположения границ публичного сервитута в целях складирования строительных и иных материалов, размещения временных или вспомогательных сооружений (включая ограждения, бытовки, навесы) и (или) строительной техники, которые необходимы для реконструкции магистрального нефтепродуктопровода федерального значения: «МНПП Ярославль – Приморск 2. Замена трубы на участке 354,5-360,2 км. DN720. ЯРНУ.

**Реконструкция»**

(наименование объекта, местоположение границ которого описано)

**План границ объекта**

**Выносной лист №54**



**Масштаб 1:500**

Используемые условные знаки и обозначения приведены на отдельной странице в конце раздела.

Дата 24 июля 2023 г.

**ГРАФИЧЕСКОЕ ОПИСАНИЕ**  
**местоположения границ населенных пунктов, территориальных зон,**  
**особо охраняемых природных территорий,**  
**зон с особыми условиями использования территории**


Описание местоположения границ публичного сервитута в целях складирования строительных и иных материалов, размещения временных или вспомогательных сооружений (включая ограждения, бытовки, навесы) и (или) строительной техники, которые необходимы для реконструкции магистрального нефтепродуктопровода федерального значения: «МНПП Ярославль – Приморск 2. Замена трубы на участке 354,5-360,2 км. DN720. ЯРПУ.

**Реконструкция»**

(наименование объекта, местоположение границ которого описано)

**План границ объекта**

Выносной лист №55



**Масштаб 1:500**

Используемые условные знаки и обозначения приведены на отдельной странице в конце раздела.

Дата 24 июля 2023 г.

**ГРАФИЧЕСКОЕ ОПИСАНИЕ**  
**местоположения границ населенных пунктов, территориальных зон,**  
**особо охраняемых природных территорий,**  
**зон с особыми условиями использования территории**

Описание местоположения границ публичного сервитута в целях складирования строительных и иных материалов, размещения временных или вспомогательных сооружений (включая ограждения, бытовки, навесы) и (или) строительной техники, которые необходимы для реконструкции магистрального нефтепродуктопровода федерального значения: «МНПП Ярославль – Приморск 2. Замена трубы на участке 354,5-360,2 км. DN720. ЯРНУ.

**Реконструкция»**

(наименование объекта, местоположение границ которого описано)

**План границ объекта**

**Выносной лист №56**



**Масштаб 1:500**

Используемые условные знаки и обозначения приведены на отдельной странице в конце раздела.  
Дата 24 июля 2023 г.

**ГРАФИЧЕСКОЕ ОПИСАНИЕ**  
**местоположения границ населенных пунктов, территориальных зон,**  
**особо охраняемых природных территорий,**  
**зон с особыми условиями использования территории**

Описание местоположения границ публичного сервитута в целях складирования строительных и иных материалов, размещения временных или вспомогательных сооружений (включая ограждения, бытовки, навесы) и (или) строительной техники, которые необходимы для реконструкции магистрального нефтепродуктопровода федерального значения: «МНПП Ярославль – Приморск 2. Замена трубы на участке 354,5-360,2 км. DN720. ЯРНУ.

**Реконструкция»**

(наименование объекта, местоположение границ которого описано)

**План границ объекта**

Выносной лист №57



**Масштаб 1:500**

Используемые условные знаки и обозначения приведены на отдельной странице в конце раздела.

Дата 24 июля 2023 г.



**ГРАФИЧЕСКОЕ ОПИСАНИЕ**  
**местоположения границ населенных пунктов, территориальных зон,**  
**особо охраняемых природных территорий,**  
**зон с особыми условиями использования территории**

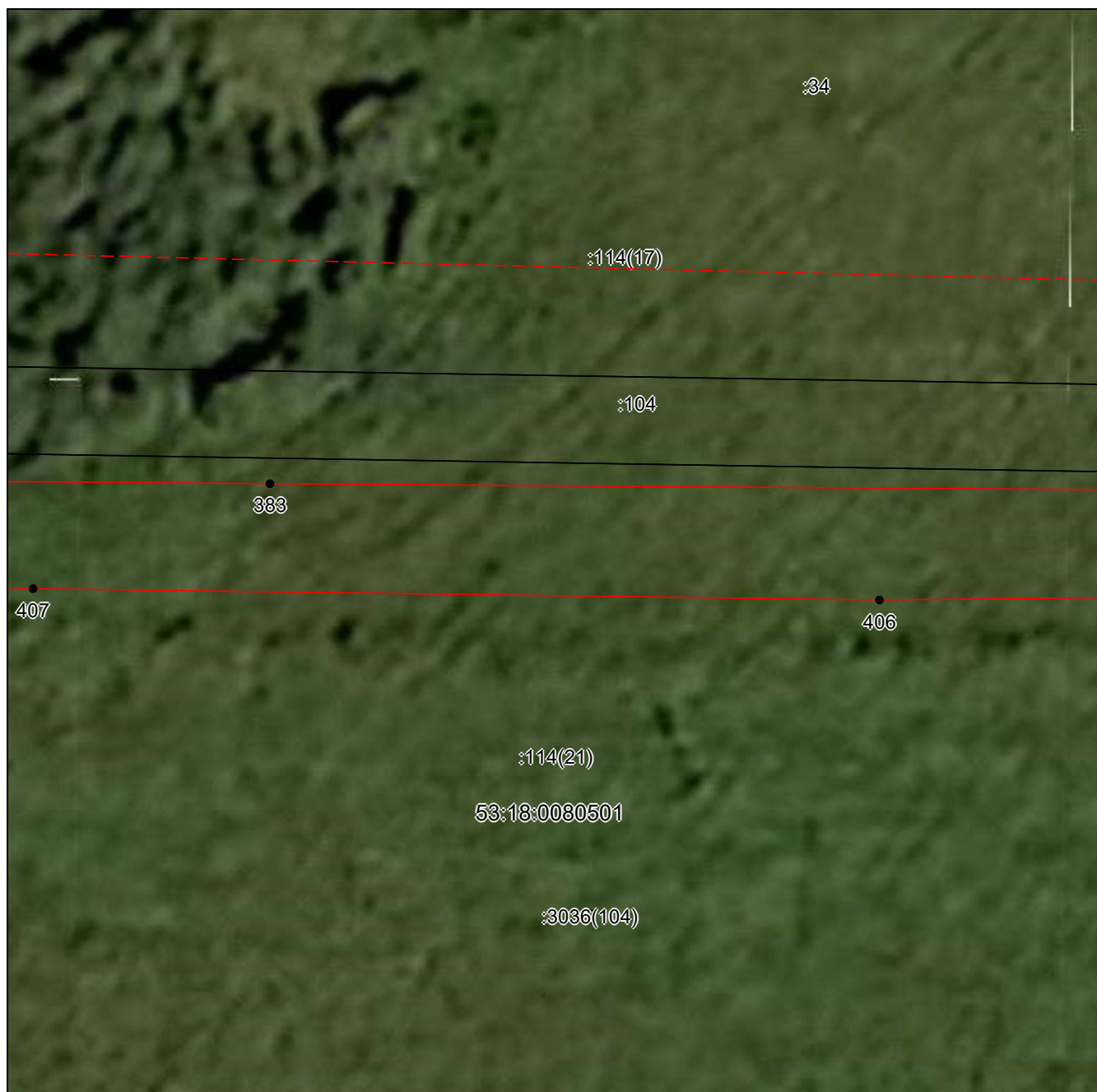
Описание местоположения границ публичного сервитута в целях складирования строительных и иных материалов, размещения временных или вспомогательных сооружений (включая ограждения, бытовки, навесы) и (или) строительной техники, которые необходимы для реконструкции магистрального нефтепродуктопровода федерального значения: «МНПП Ярославль – Приморск 2. Замена трубы на участке 354,5-360,2 км. DN720. ЯРПУ.

**Реконструкция»**

(наименование объекта, местоположение границ которого описано)

**План границ объекта**

**Выносной лист №58**



**Масштаб 1:500**

Используемые условные знаки и обозначения приведены на отдельной странице в конце раздела.

Дата 24 июля 2023 г.

**ГРАФИЧЕСКОЕ ОПИСАНИЕ**  
**местоположения границ населенных пунктов, территориальных зон,**  
**особо охраняемых природных территорий,**  
**зон с особыми условиями использования территории**

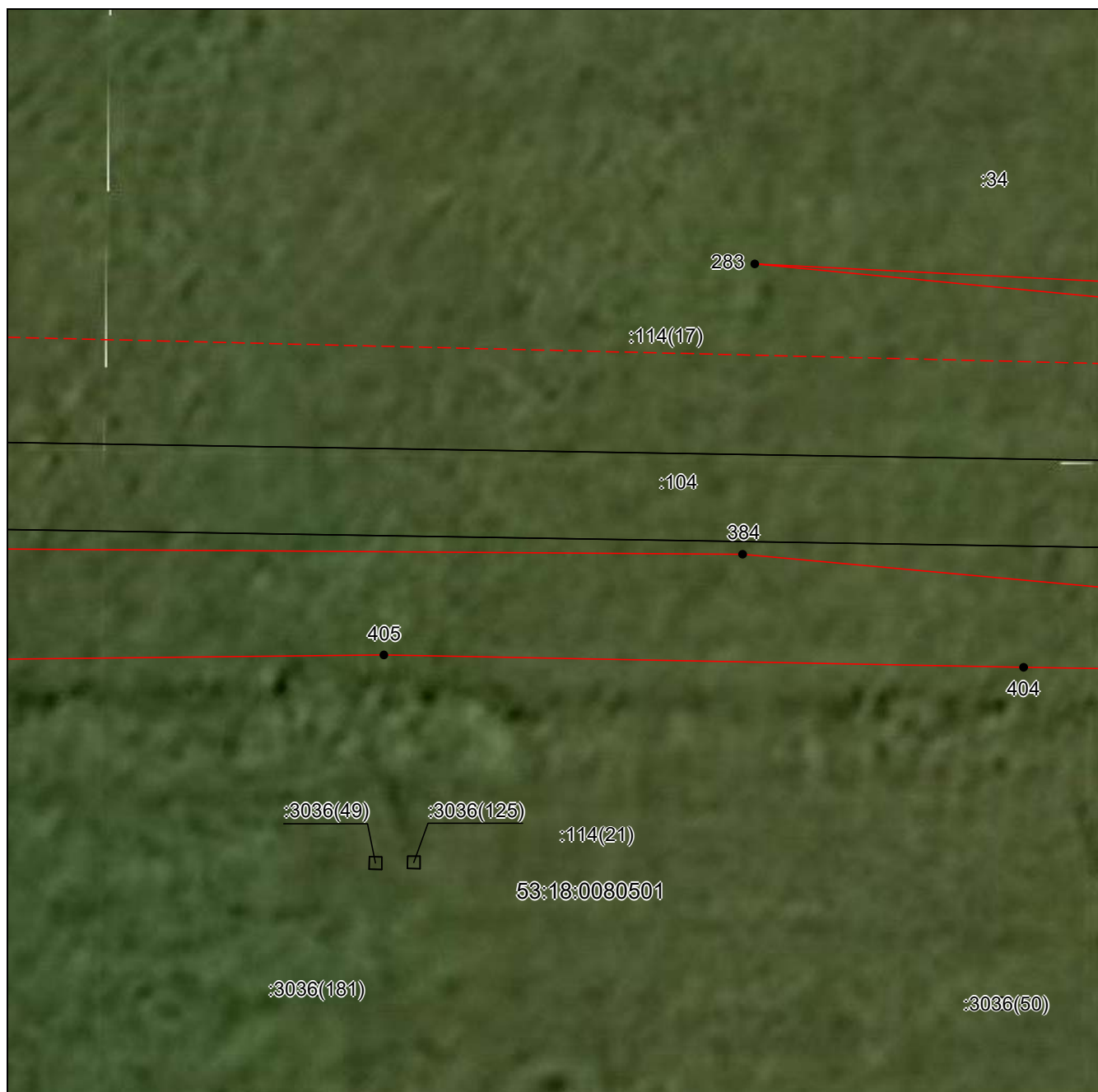
Описание местоположения границ публичного сервитута в целях складирования строительных и иных материалов, размещения временных или вспомогательных сооружений (включая ограждения, бытовки, навесы) и (или) строительной техники, которые необходимы для реконструкции магистрального нефтепродуктопровода федерального значения: «МНПП Ярославль – Приморск 2. Замена трубы на участке 354,5-360,2 км. DN720. ЯРНУ.

**Реконструкция»**

(наименование объекта, местоположение границ которого описано)

**План границ объекта**

Выносной лист №59



**Масштаб 1:500**

Используемые условные знаки и обозначения приведены на отдельной странице в конце раздела.

Дата 24 июля 2023 г.

**ГРАФИЧЕСКОЕ ОПИСАНИЕ**  
**местоположения границ населенных пунктов, территориальных зон,**  
**особо охраняемых природных территорий,**  
**зон с особыми условиями использования территории**

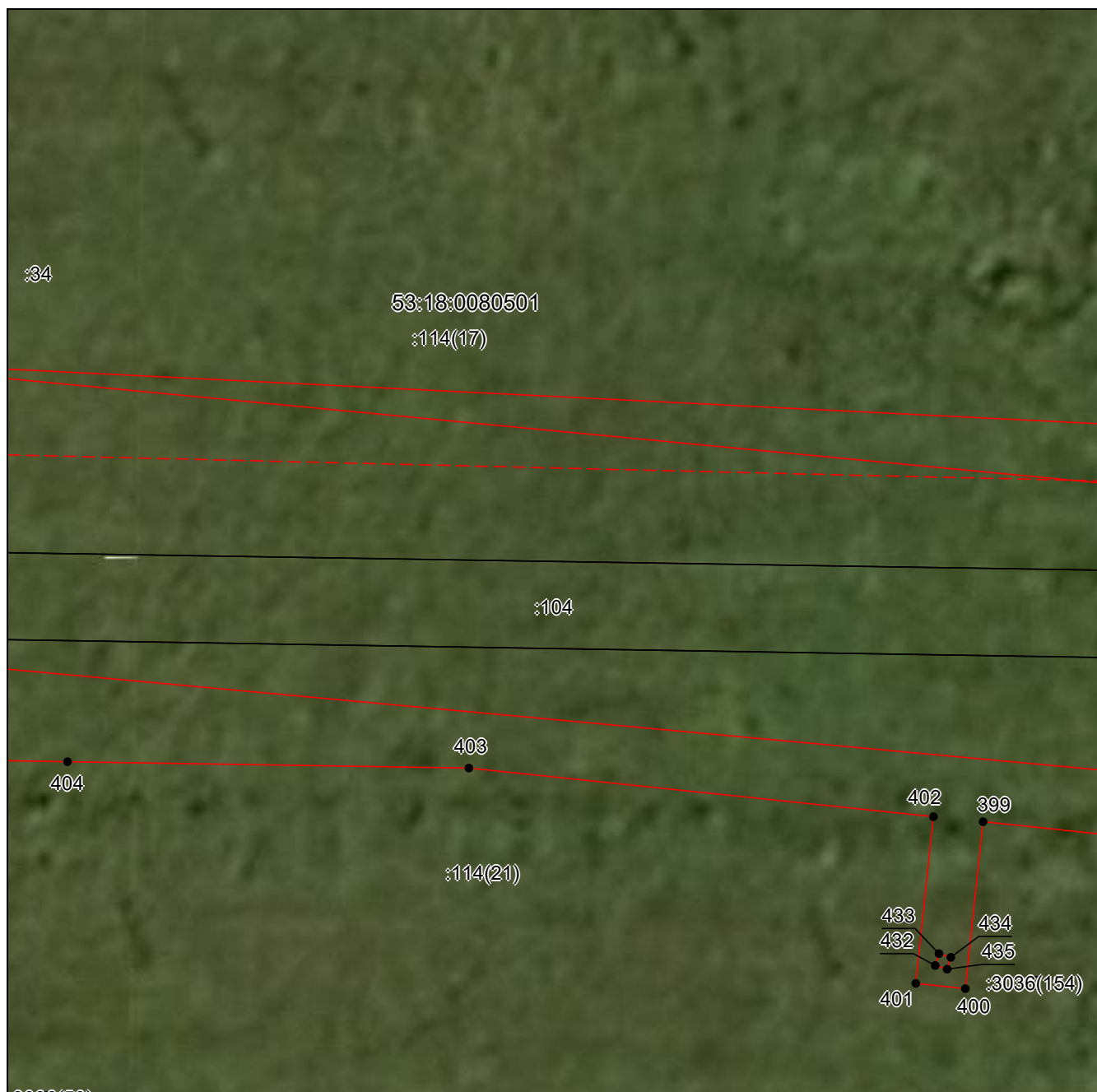
Описание местоположения границ публичного сервитута в целях складирования строительных и иных материалов, размещения временных или вспомогательных сооружений (включая ограждения, бытовки, навесы) и (или) строительной техники, которые необходимы для реконструкции магистрального нефтепродуктопровода федерального значения: «МНПП Ярославль – Приморск 2. Замена трубы на участке 354,5-360,2 км. DN720. ЯРНУ.

**Реконструкция»**

(наименование объекта, местоположение границ которого описано)

**План границ объекта**

Выносной лист №60



**Масштаб 1:500**

Используемые условные знаки и обозначения приведены на отдельной странице в конце раздела.

Дата 24 июля 2023 г.

**ГРАФИЧЕСКОЕ ОПИСАНИЕ**  
**местоположения границ населенных пунктов, территориальных зон,**  
**особо охраняемых природных территорий,**  
**зон с особыми условиями использования территории**

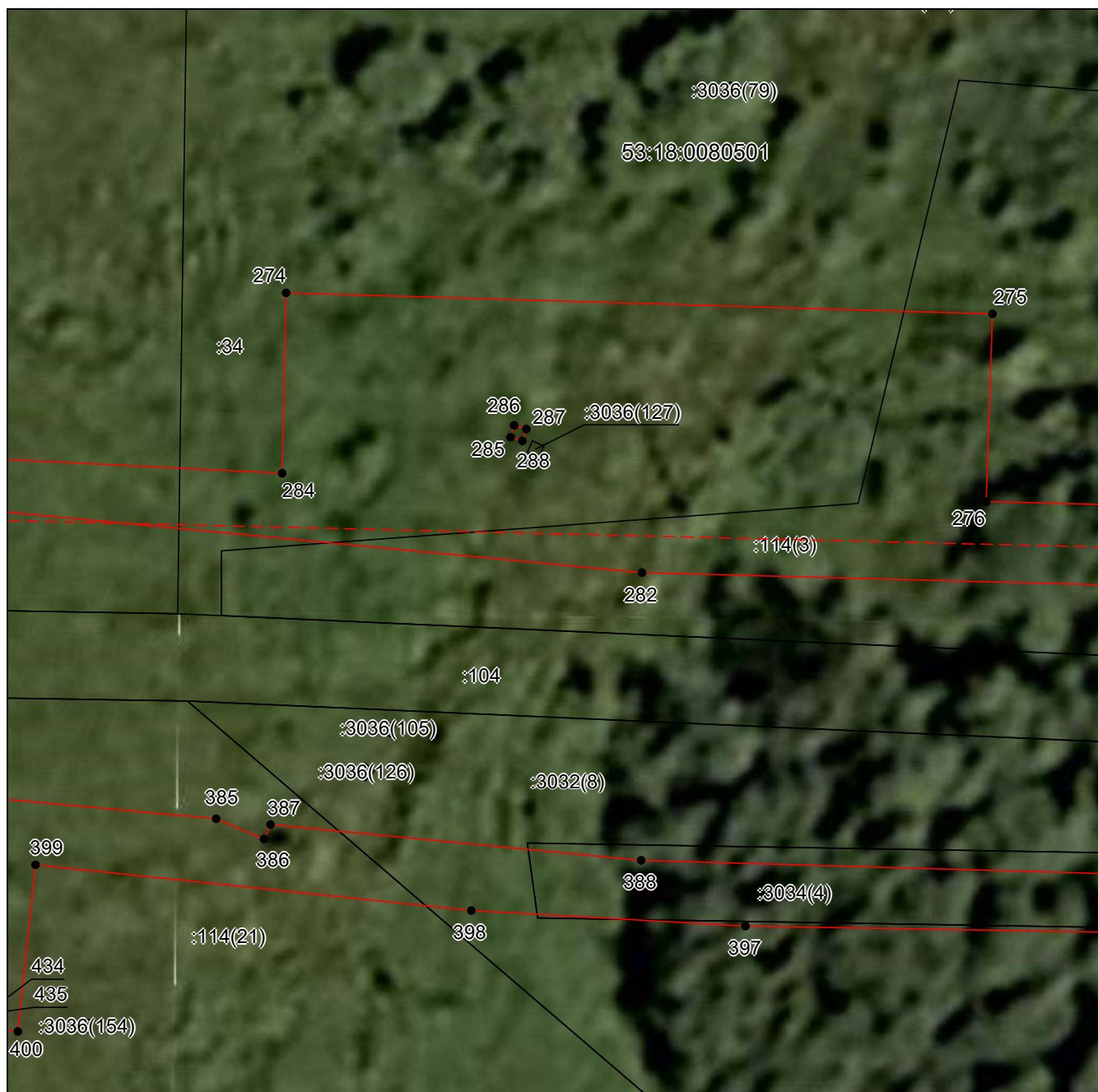
Описание местоположения границ публичного сервитута в целях складирования строительных и иных материалов, размещения временных или вспомогательных сооружений (включая ограждения, бытовки, навесы) и (или) строительной техники, которые необходимы для реконструкции магистрального нефтепродуктопровода федерального значения: «МНПП Ярославль – Приморск 2. Замена трубы на участке 354,5-360,2 км. DN720. ЯРНУ.

**Реконструкция»**

(наименование объекта, местоположение границ которого описано)

**План границ объекта**

Выносной лист №61



**Масштаб 1:500**

Используемые условные знаки и обозначения приведены на отдельной странице в конце раздела.

Дата 24 июля 2023 г.

**ГРАФИЧЕСКОЕ ОПИСАНИЕ**  
местоположения границ населенных пунктов, территориальных зон,  
особо охраняемых природных территорий,  
зон с особыми условиями использования территории


Описание местоположения границ публичного сервитута в целях складирования  
строительных и иных материалов, размещения временных или вспомогательных сооружений  
(включая ограждения, бытовки, навесы) и (или) строительной техники, которые необходимы  
для реконструкции магистрального нефтепродуктопровода федерального значения: «МНПП  
Ярославль – Приморск 2. Замена трубы на участке 354,5-360,2 км. DN720. ЯРПУ.

**Реконструкция»**

(наименование объекта, местоположение границ которого описано)

**План границ объекта**

Выносной лист №62



Масштаб 1:500

Используемые условные знаки и обозначения приведены на отдельной странице в конце раздела.  
Дата 24 июля 2023 г.

**ГРАФИЧЕСКОЕ ОПИСАНИЕ**  
**местоположения границ населенных пунктов, территориальных зон,**  
**особо охраняемых природных территорий,**  
**зон с особыми условиями использования территории**

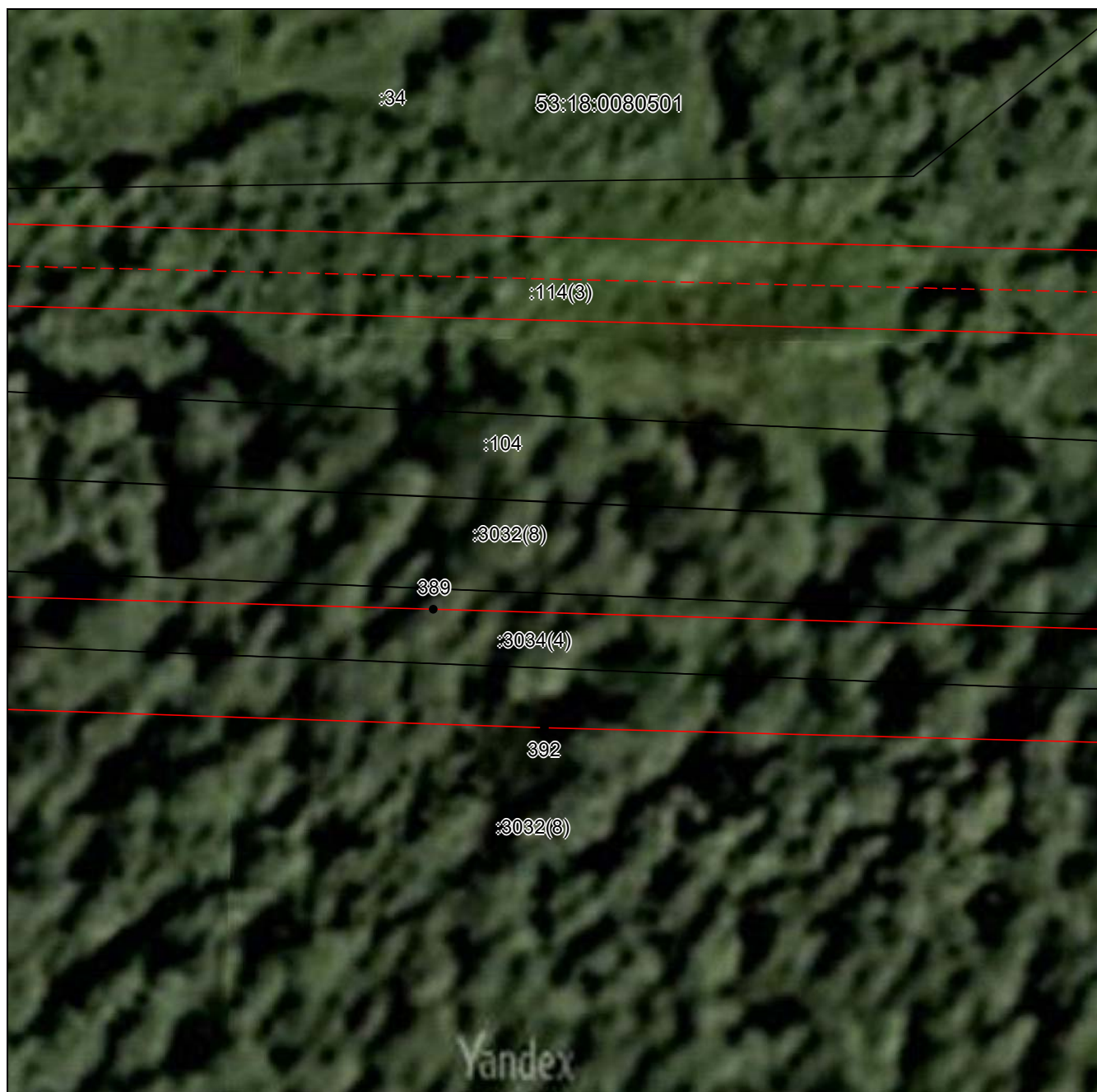
Описание местоположения границ публичного сервитута в целях складирования строительных и иных материалов, размещения временных или вспомогательных сооружений (включая ограждения, бытовки, навесы) и (или) строительной техники, которые необходимы для реконструкции магистрального нефтепродуктопровода федерального значения: «МНПП Ярославль – Приморск 2. Замена трубы на участке 354,5-360,2 км. DN720. ЯРНУ.

**Реконструкция»**

(наименование объекта, местоположение границ которого описано)

**План границ объекта**

**Выносной лист №63**



**Масштаб 1:500**

Используемые условные знаки и обозначения приведены на отдельной странице в конце раздела.  
Дата 24 июля 2023 г.

**ГРАФИЧЕСКОЕ ОПИСАНИЕ**  
**местоположения границ населенных пунктов, территориальных зон,**  
**особо охраняемых природных территорий,**  
**зон с особыми условиями использования территории**


Описание местоположения границ публичного сервитута в целях складирования строительных и иных материалов, размещения временных или вспомогательных сооружений (включая ограждения, бытовки, навесы) и (или) строительной техники, которые необходимы для реконструкции магистрального нефтепродуктопровода федерального значения: «МНПП Ярославль – Приморск 2. Замена трубы на участке 354,5-360,2 км. DN720. ЯРНУ.

**Реконструкция»**

(наименование объекта, местоположение границ которого описано)

**План границ объекта**

Выносной лист №64



**Масштаб 1:500**

Используемые условные знаки и обозначения приведены на отдельной странице в конце раздела.

Дата 24 июля 2023 г.

**ГРАФИЧЕСКОЕ ОПИСАНИЕ**  
местоположения границ населенных пунктов, территориальных зон,  
особо охраняемых природных территорий,  
зон с особыми условиями использования территории

Описание местоположения границ публичного сервитута в целях складирования  
строительных и иных материалов, размещения временных или вспомогательных сооружений  
(включая ограждения, бытовки, навесы) и (или) строительной техники, которые необходимы  
для реконструкции магистрального нефтепродуктопровода федерального значения: «МНПП  
Ярославль – Приморск 2. Замена трубы на участке 354,5-360,2 км. DN720. ЯРПУ.

**Реконструкция»**

(наименование объекта, местоположение границ которого описано)

**План границ объекта**

Выносной лист №65



**Масштаб 1:500**

Используемые условные знаки и обозначения приведены на отдельной странице в конце раздела.

Дата 24 июля 2023 г.



**ГРАФИЧЕСКОЕ ОПИСАНИЕ**  
**местоположения границ населенных пунктов, территориальных зон,**  
**особо охраняемых природных территорий,**  
**зон с особыми условиями использования территории**

Описание местоположения границ публичного сервитута в целях складирования строительных и иных материалов, размещения временных или вспомогательных сооружений (включая ограждения, бытовки, навесы) и (или) строительной техники, которые необходимы для реконструкции магистрального нефтепродуктопровода федерального значения: «МНПП Ярославль – Приморск 2. Замена трубы на участке 354,5-360,2 км. DN720. ЯРНУ.

**Реконструкция»**

(наименование объекта, местоположение границ которого описано)

**План границ объекта**

Выносной лист №66



**Масштаб 1:500**

Используемые условные знаки и обозначения приведены на отдельной странице в конце раздела.

Дата 24 июля 2023 г.

**ГРАФИЧЕСКОЕ ОПИСАНИЕ**  
местоположения границ населенных пунктов, территориальных зон,  
особо охраняемых природных территорий,  
зон с особыми условиями использования территории

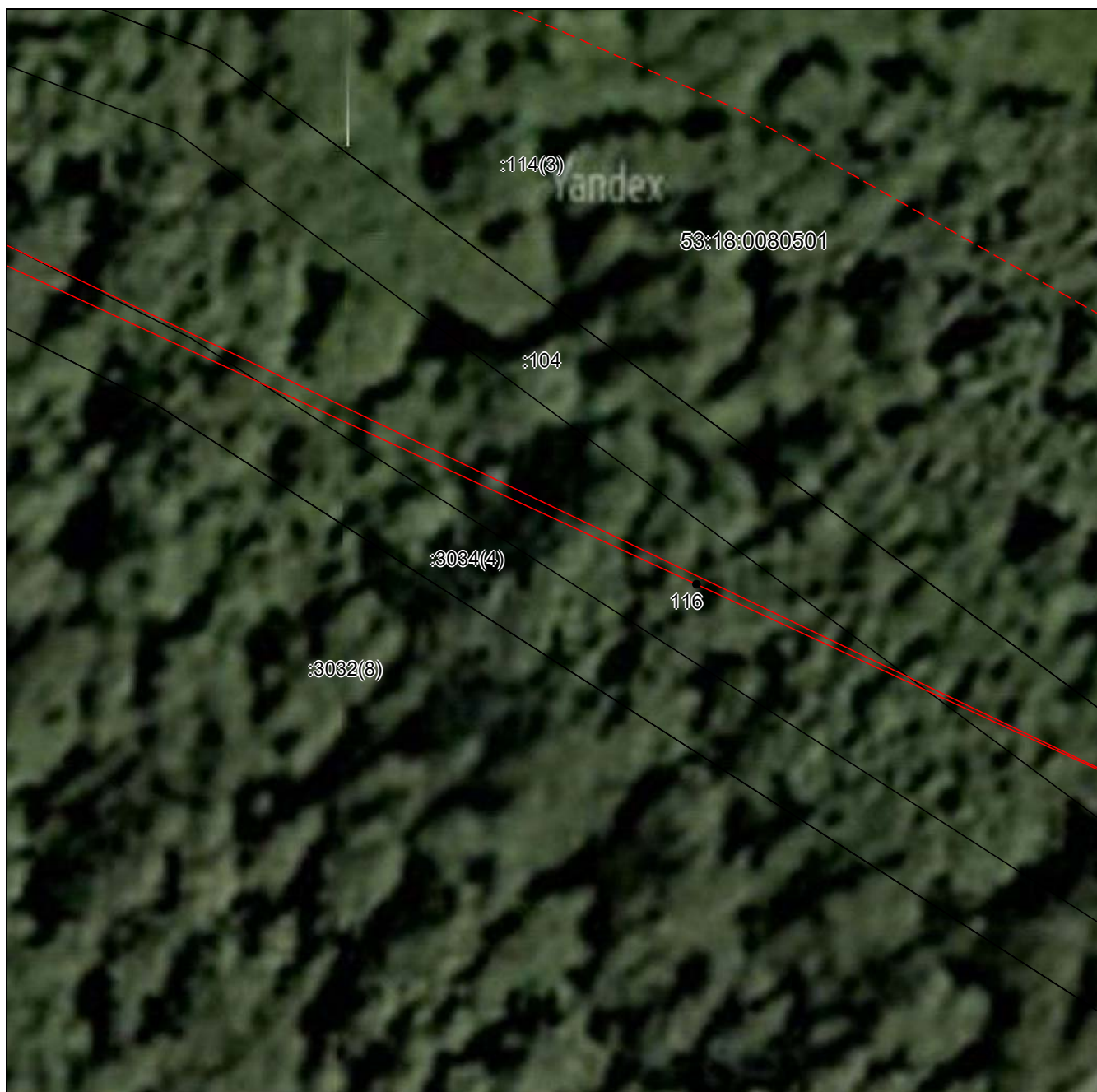
Описание местоположения границ публичного сервитута в целях складирования  
строительных и иных материалов, размещения временных или вспомогательных сооружений  
(включая ограждения, бытовки, навесы) и (или) строительной техники, которые необходимы  
для реконструкции магистрального нефтепродуктопровода федерального значения: «МНПП  
Ярославль – Приморск 2. Замена трубы на участке 354,5-360,2 км. DN720. ЯРНУ.

**Реконструкция»**

(наименование объекта, местоположение границ которого описано)

**План границ объекта**

Выносной лист №67



**Масштаб 1:500**

Используемые условные знаки и обозначения приведены на отдельной странице в конце раздела.

Дата 24 июля 2023 г.

**ГРАФИЧЕСКОЕ ОПИСАНИЕ**  
местоположения границ населенных пунктов, территориальных зон,  
особо охраняемых природных территорий,  
зон с особыми условиями использования территории

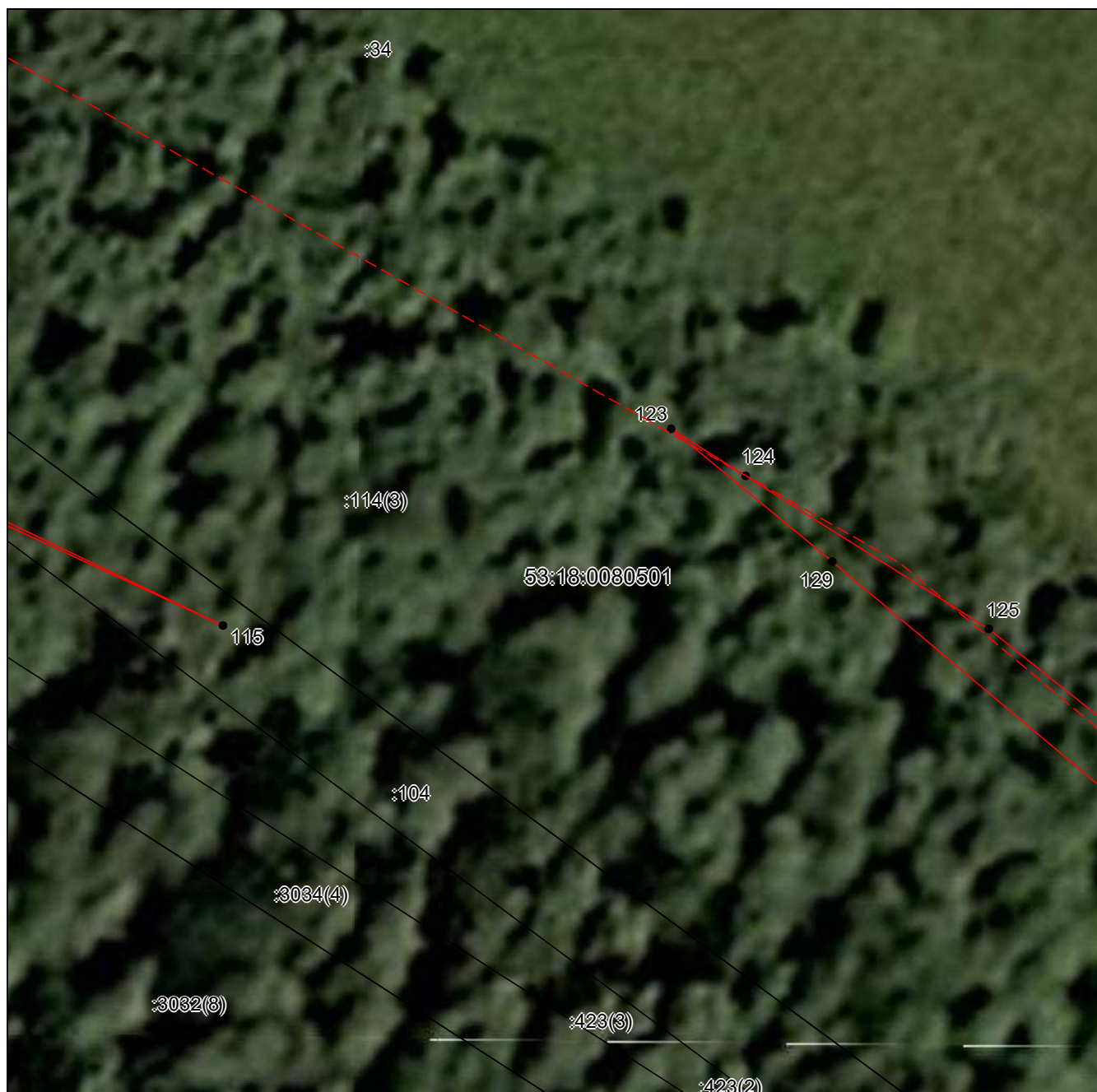
Описание местоположения границ публичного сервитута в целях складирования  
строительных и иных материалов, размещения временных или вспомогательных сооружений  
(включая ограждения, бытовки, навесы) и (или) строительной техники, которые необходимы  
для реконструкции магистрального нефтепродуктопровода федерального значения: «МНПП  
Ярославль – Приморск 2. Замена трубы на участке 354,5-360,2 км. DN720. ЯРПУ.

**Реконструкция»**

(наименование объекта, местоположение границ которого описано)

**План границ объекта**

Выносной лист №68



**Масштаб 1:500**

Используемые условные знаки и обозначения приведены на отдельной странице в конце раздела.  
Дата 24 июля 2023 г.

**ГРАФИЧЕСКОЕ ОПИСАНИЕ**  
местоположения границ населенных пунктов, территориальных зон,  
особо охраняемых природных территорий,  
зон с особыми условиями использования территории

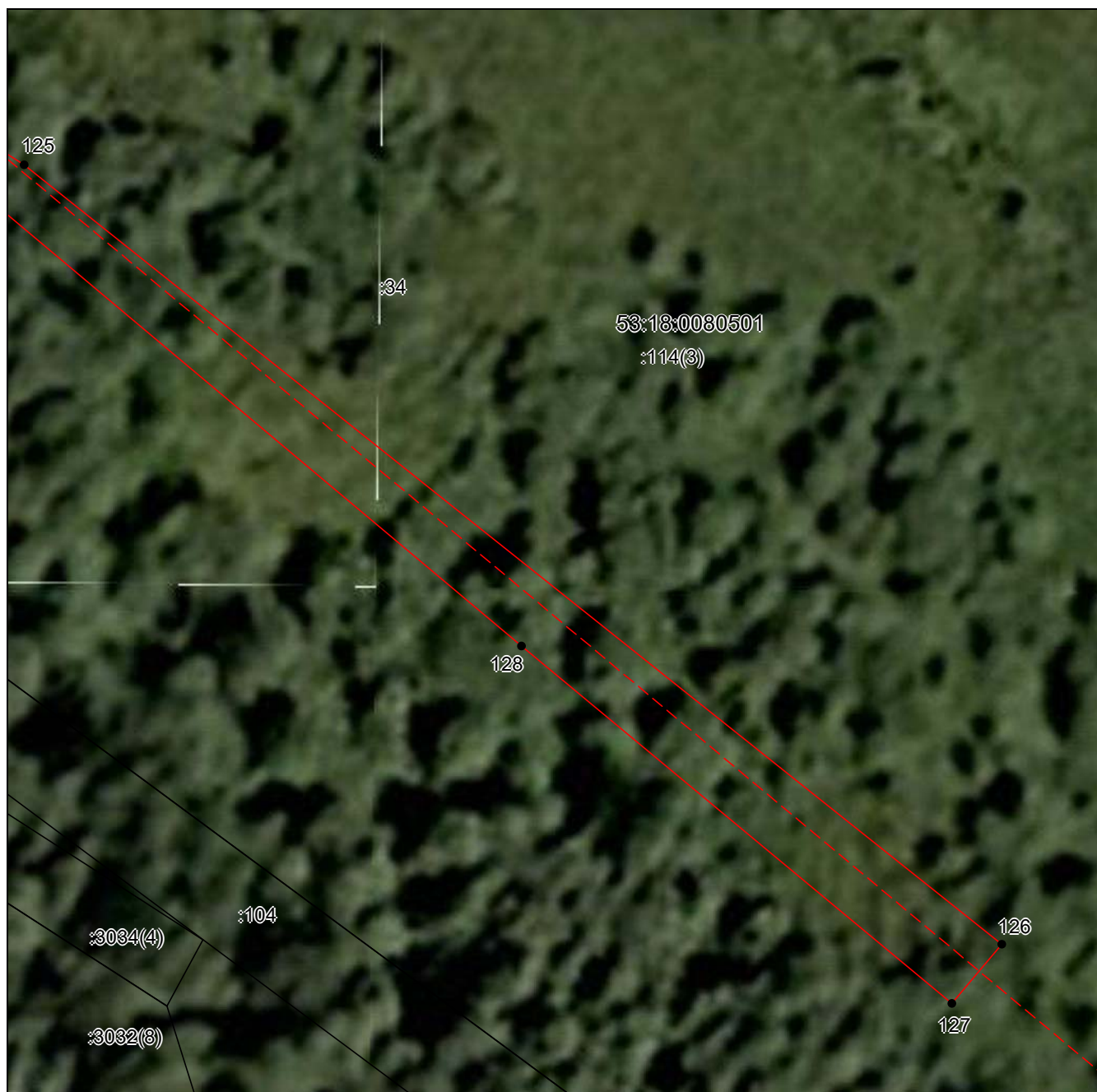
Описание местоположения границ публичного сервитута в целях складирования  
строительных и иных материалов, размещения временных или вспомогательных сооружений  
(включая ограждения, бытовки, навесы) и (или) строительной техники, которые необходимы  
для реконструкции магистрального нефтепродуктопровода федерального значения: «МНПП  
Ярославль – Приморск 2. Замена трубы на участке 354,5-360,2 км. DN720. ЯРПУ.

**Реконструкция»**

(наименование объекта, местоположение границ которого описано)

**План границ объекта**

Выносной лист №69



**Масштаб 1:500**

Используемые условные знаки и обозначения приведены на отдельной странице в конце раздела.  
Дата 24 июля 2023 г.

**ГРАФИЧЕСКОЕ ОПИСАНИЕ**  
местоположения границ населенных пунктов, территориальных зон,  
особо охраняемых природных территорий,  
зон с особыми условиями использования территории

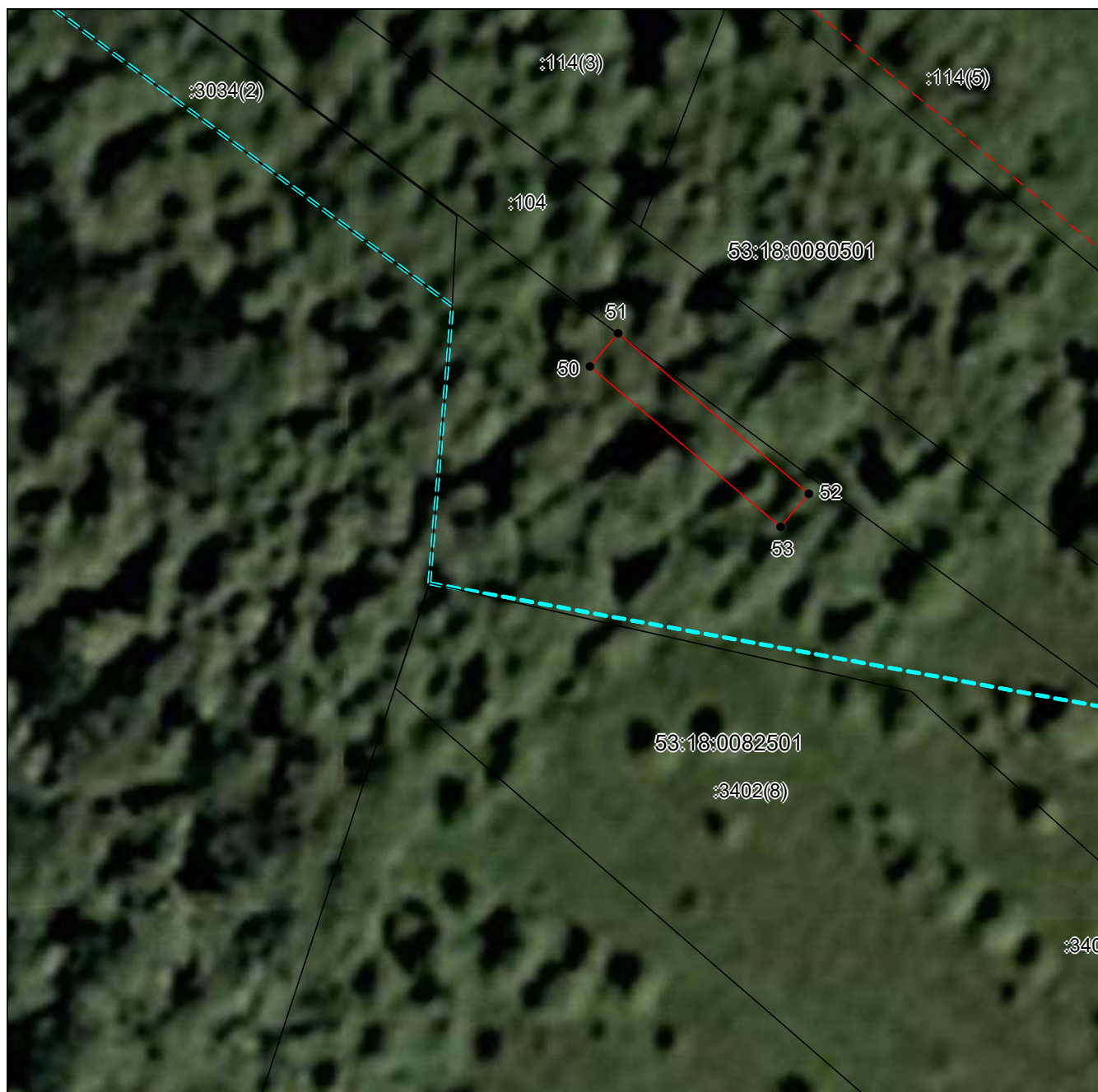
Описание местоположения границ публичного сервитута в целях складирования  
строительных и иных материалов, размещения временных или вспомогательных сооружений  
(включая ограждения, бытовки, навесы) и (или) строительной техники, которые необходимы  
для реконструкции магистрального нефтепродуктопровода федерального значения: «МНПП  
Ярославль – Приморск 2. Замена трубы на участке 354,5-360,2 км. DN720. ЯРПУ.

**Реконструкция»**

(наименование объекта, местоположение границ которого описано)

**План границ объекта**

Выносной лист №70



**Масштаб 1:500**

Используемые условные знаки и обозначения приведены на отдельной странице в конце раздела.

Дата 24 июля 2023 г.

**ГРАФИЧЕСКОЕ ОПИСАНИЕ**  
местоположения границ населенных пунктов, территориальных зон,  
особо охраняемых природных территорий,  
зон с особыми условиями использования территории

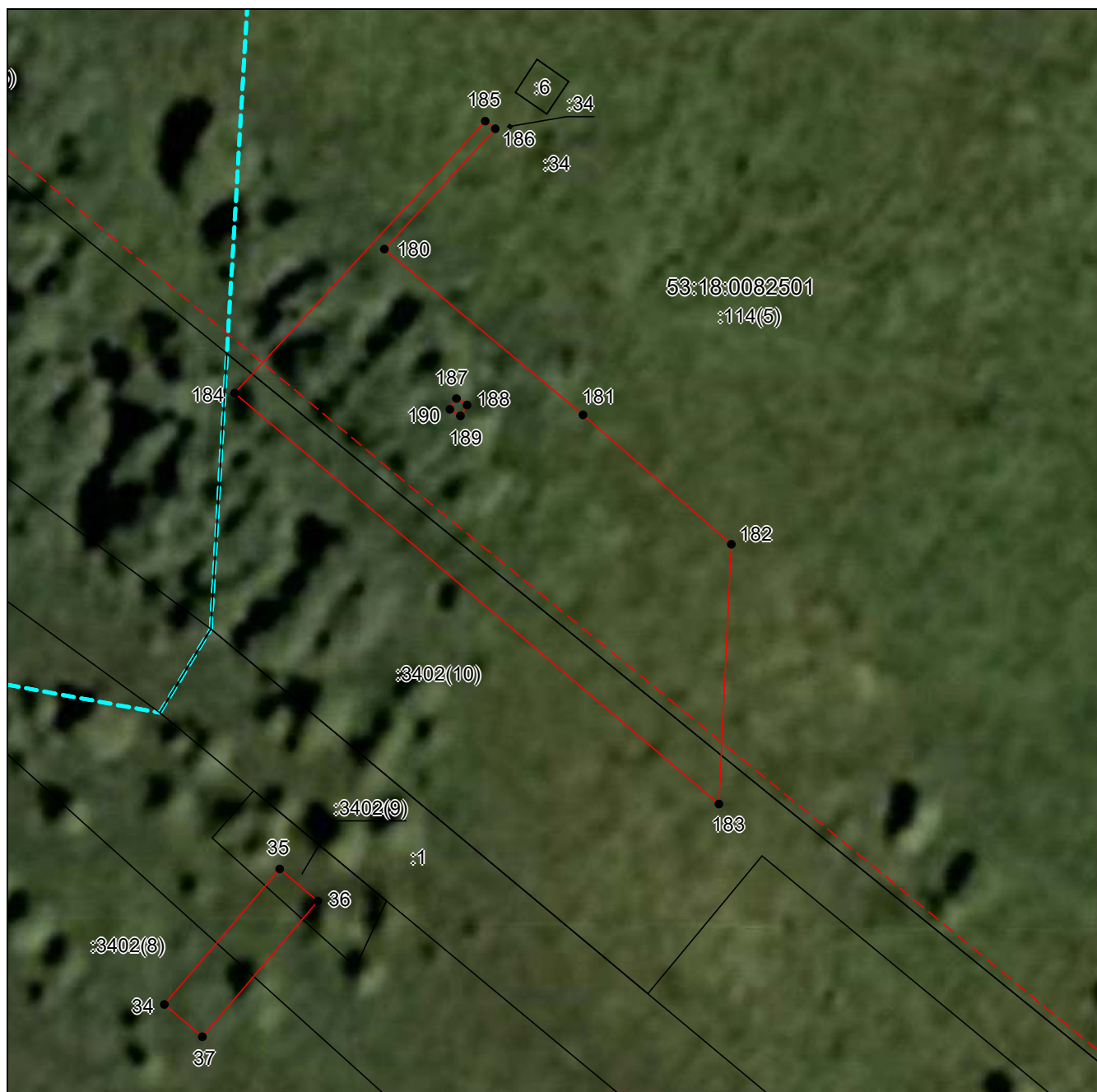
Описание местоположения границ публичного сервитута в целях складирования  
строительных и иных материалов, размещения временных или вспомогательных сооружений  
(включая ограждения, бытовки, навесы) и (или) строительной техники, которые необходимы  
для реконструкции магистрального нефтепродуктопровода федерального значения: «МНПП  
Ярославль – Приморск 2. Замена трубы на участке 354,5-360,2 км. DN720. ЯРПУ.

**Реконструкция»**

(наименование объекта, местоположение границ которого описано)

**План границ объекта**

Выносной лист №71



**Масштаб 1:500**

Используемые условные знаки и обозначения приведены на отдельной странице в конце раздела.  
Дата 24 июля 2023 г.

**ГРАФИЧЕСКОЕ ОПИСАНИЕ**  
местоположения границ населенных пунктов, территориальных зон,  
особо охраняемых природных территорий,  
зон с особыми условиями использования территории

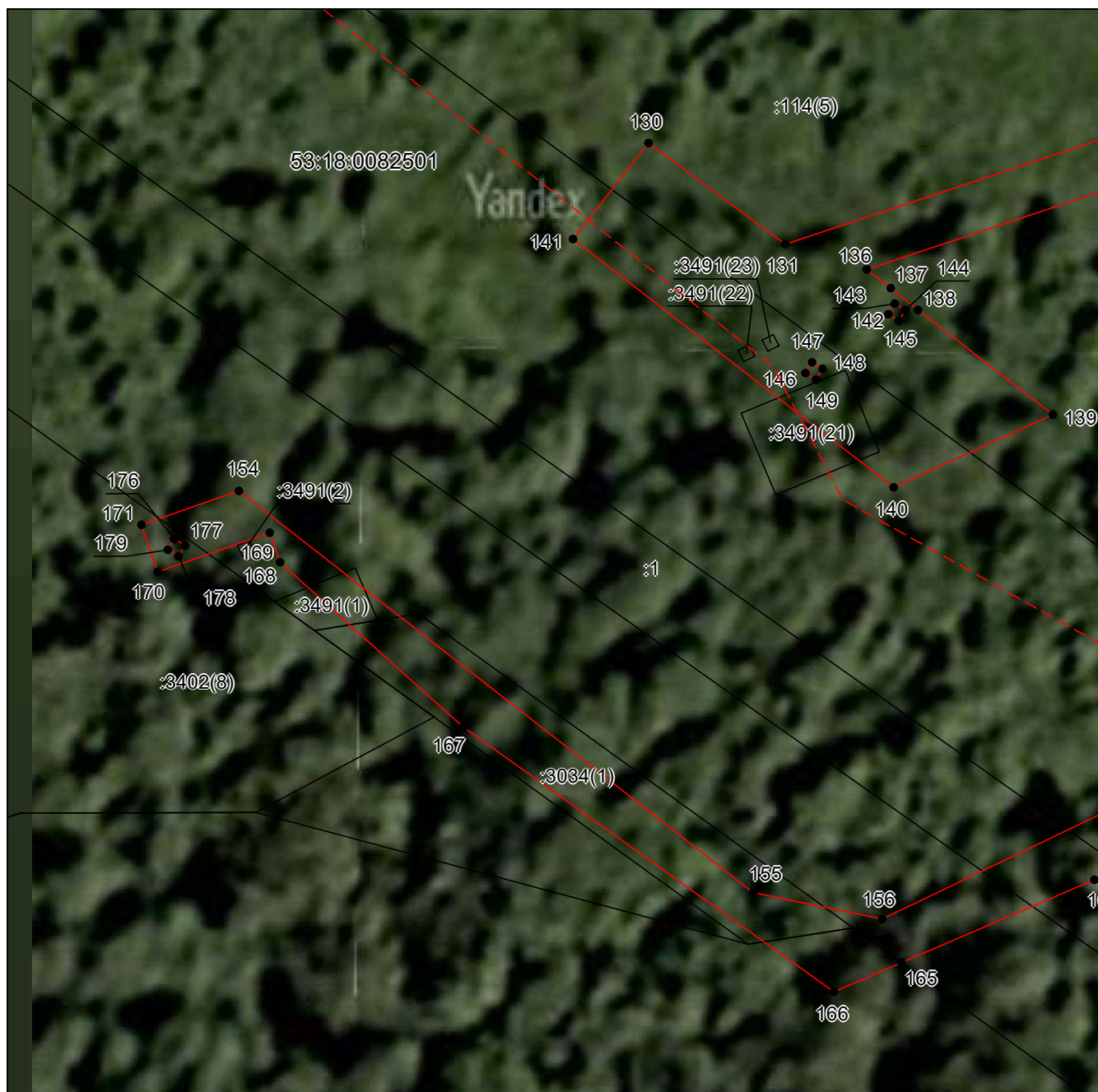
Описание местоположения границ публичного сервитута в целях складирования  
строительных и иных материалов, размещения временных или вспомогательных сооружений  
(включая ограждения, бытовки, навесы) и (или) строительной техники, которые необходимы  
для реконструкции магистрального нефтепродуктопровода федерального значения: «МНПП  
Ярославль – Приморск 2. Замена трубы на участке 354,5-360,2 км. DN720. ЯРПУ.

**Реконструкция»**

(наименование объекта, местоположение границ которого описано)

**План границ объекта**

Выносной лист №72



**Масштаб 1:500**

Используемые условные знаки и обозначения приведены на отдельной странице в конце раздела.  
Дата 24 июля 2023 г.

**ГРАФИЧЕСКОЕ ОПИСАНИЕ**  
местоположения границ населенных пунктов, территориальных зон,  
особо охраняемых природных территорий,  
зон с особыми условиями использования территории

Описание местоположения границ публичного сервитута в целях складирования  
строительных и иных материалов, размещения временных или вспомогательных сооружений  
(включая ограждения, бытовки, навесы) и (или) строительной техники, которые необходимы  
для реконструкции магистрального нефтепродуктопровода федерального значения: «МНПП  
Ярославль – Приморск 2. Замена трубы на участке 354,5-360,2 км. DN720. ЯРПУ.

**Реконструкция»**

(наименование объекта, местоположение границ которого описано)

**План границ объекта**

Выносной лист №73



**Масштаб 1:500**

Используемые условные знаки и обозначения приведены на отдельной странице в конце раздела.  
Дата 24 июля 2023 г.



**ГРАФИЧЕСКОЕ ОПИСАНИЕ**  
местоположения границ населенных пунктов, территориальных зон,  
особо охраняемых природных территорий,  
зон с особыми условиями использования территории

Описание местоположения границ публичного сервитута в целях складирования  
строительных и иных материалов, размещения временных или вспомогательных сооружений  
(включая ограждения, бытовки, навесы) и (или) строительной техники, которые необходимы  
для реконструкции магистрального нефтепродуктопровода федерального значения: «МНПП  
Ярославль – Приморск 2. Замена трубы на участке 354,5-360,2 км. DN720. ЯРПУ.

**Реконструкция»**

(наименование объекта, местоположение границ которого описано)

**План границ объекта**

Выносной лист №74



**Масштаб 1:500**

Используемые условные знаки и обозначения приведены на отдельной странице в конце раздела.  
Дата 24 июля 2023 г.

**ГРАФИЧЕСКОЕ ОПИСАНИЕ**  
местоположения границ населенных пунктов, территориальных зон,  
особо охраняемых природных территорий,  
зон с особыми условиями использования территории

Описание местоположения границ публичного сервитута в целях складирования  
строительных и иных материалов, размещения временных или вспомогательных сооружений  
(включая ограждения, бытовки, навесы) и (или) строительной техники, которые необходимы  
для реконструкции магистрального нефтепродуктопровода федерального значения: «МНПП  
Ярославль – Приморск 2. Замена трубы на участке 354,5-360,2 км. DN720. ЯРНУ.

**Реконструкция»**

(наименование объекта, местоположение границ которого описано)

**План границ объекта**

Выносной лист №75



**Масштаб 1:500**

Используемые условные знаки и обозначения приведены на отдельной странице в конце раздела.

Дата 24 июля 2023 г.

**ГРАФИЧЕСКОЕ ОПИСАНИЕ**  
**местоположения границ населенных пунктов, территориальных зон,**  
**особо охраняемых природных территорий,**  
**зон с особыми условиями использования территории**

Описание местоположения границ публичного сервитута в целях складирования строительных и иных материалов, размещения временных или вспомогательных сооружений (включая ограждения, бытовки, навесы) и (или) строительной техники, которые необходимы для реконструкции магистрального нефтепродуктопровода федерального значения: «МНПП Ярославль – Приморск 2. Замена трубы на участке 354,5-360,2 км. DN720. ЯРНУ.

**Реконструкция»**

(наименование объекта, местоположение границ которого описано)

**План границ объекта**

Выносной лист №76



**Масштаб 1:500**

Используемые условные знаки и обозначения приведены на отдельной странице в конце раздела.

Дата 24 июля 2023 г.

**ГРАФИЧЕСКОЕ ОПИСАНИЕ**  
**местоположения границ населенных пунктов, территориальных зон,**  
**особо охраняемых природных территорий,**  
**зон с особыми условиями использования территории**

Описание местоположения границ публичного сервитута в целях складирования строительных и иных материалов, размещения временных или вспомогательных сооружений (включая ограждения, бытовки, навесы) и (или) строительной техники, которые необходимы для реконструкции магистрального нефтепродуктопровода федерального значения: «МНПП Ярославль – Приморск 2. Замена трубы на участке 354,5-360,2 км. DN720. ЯРНУ.

**Реконструкция»**

(наименование объекта, местоположение границ которого описано)

**План границ объекта**

Выносной лист №77



**Масштаб 1:500**

Используемые условные знаки и обозначения приведены на отдельной странице в конце раздела.  
Дата 24 июля 2023 г.

**ГРАФИЧЕСКОЕ ОПИСАНИЕ**  
**местоположения границ населенных пунктов, территориальных зон,**  
**особо охраняемых природных территорий,**  
**зон с особыми условиями использования территории**

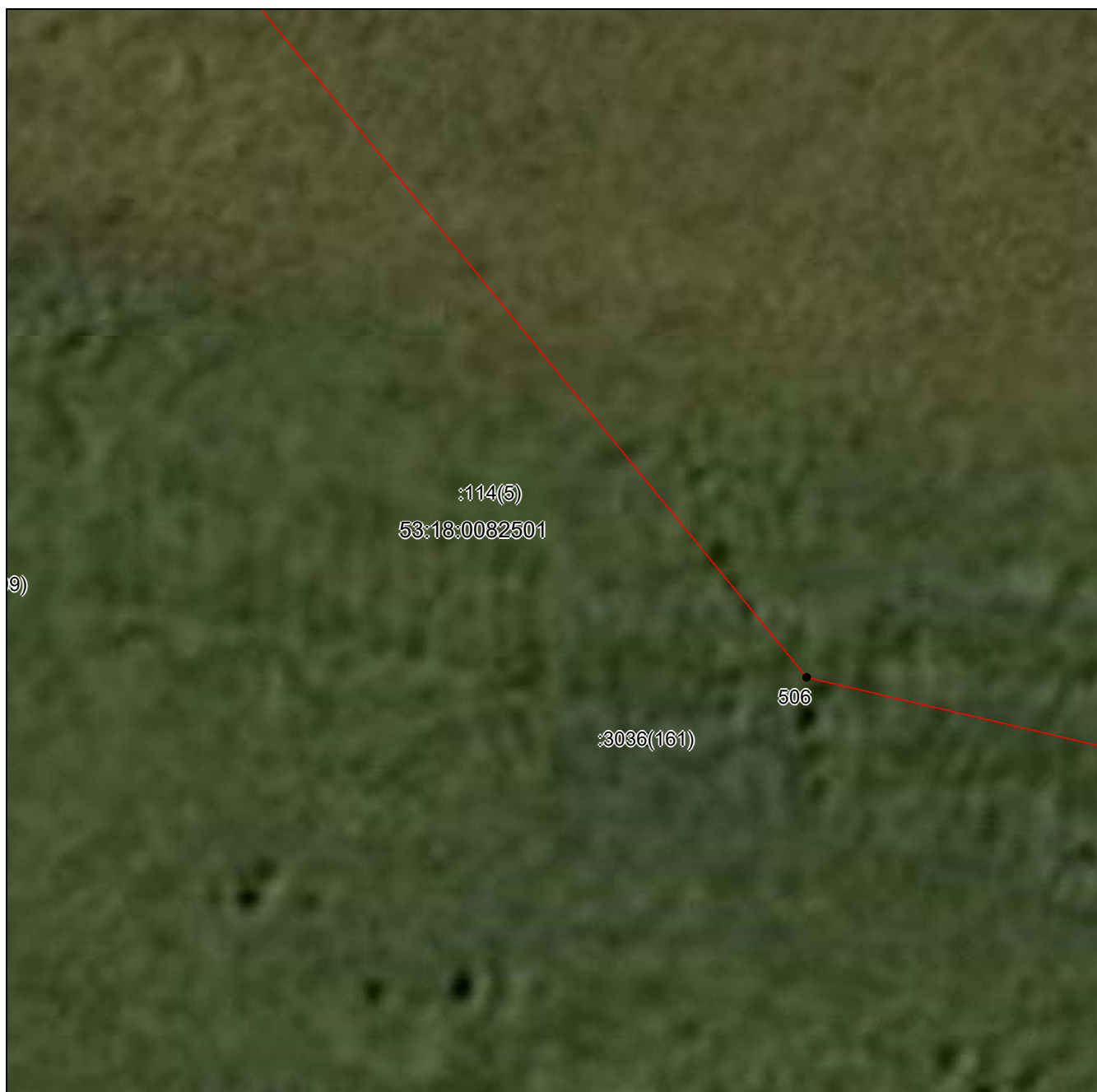
Описание местоположения границ публичного сервитута в целях складирования строительных и иных материалов, размещения временных или вспомогательных сооружений (включая ограждения, бытовки, навесы) и (или) строительной техники, которые необходимы для реконструкции магистрального нефтепродуктопровода федерального значения: «МНПП Ярославль – Приморск 2. Замена трубы на участке 354,5-360,2 км. DN720. ЯРНУ.

**Реконструкция»**

(наименование объекта, местоположение границ которого описано)

**План границ объекта**

Выносной лист №78



**Масштаб 1:500**

Используемые условные знаки и обозначения приведены на отдельной странице в конце раздела.  
Дата 24 июля 2023 г.

**ГРАФИЧЕСКОЕ ОПИСАНИЕ**  
**местоположения границ населенных пунктов, территориальных зон,**  
**особо охраняемых природных территорий,**  
**зон с особыми условиями использования территории**

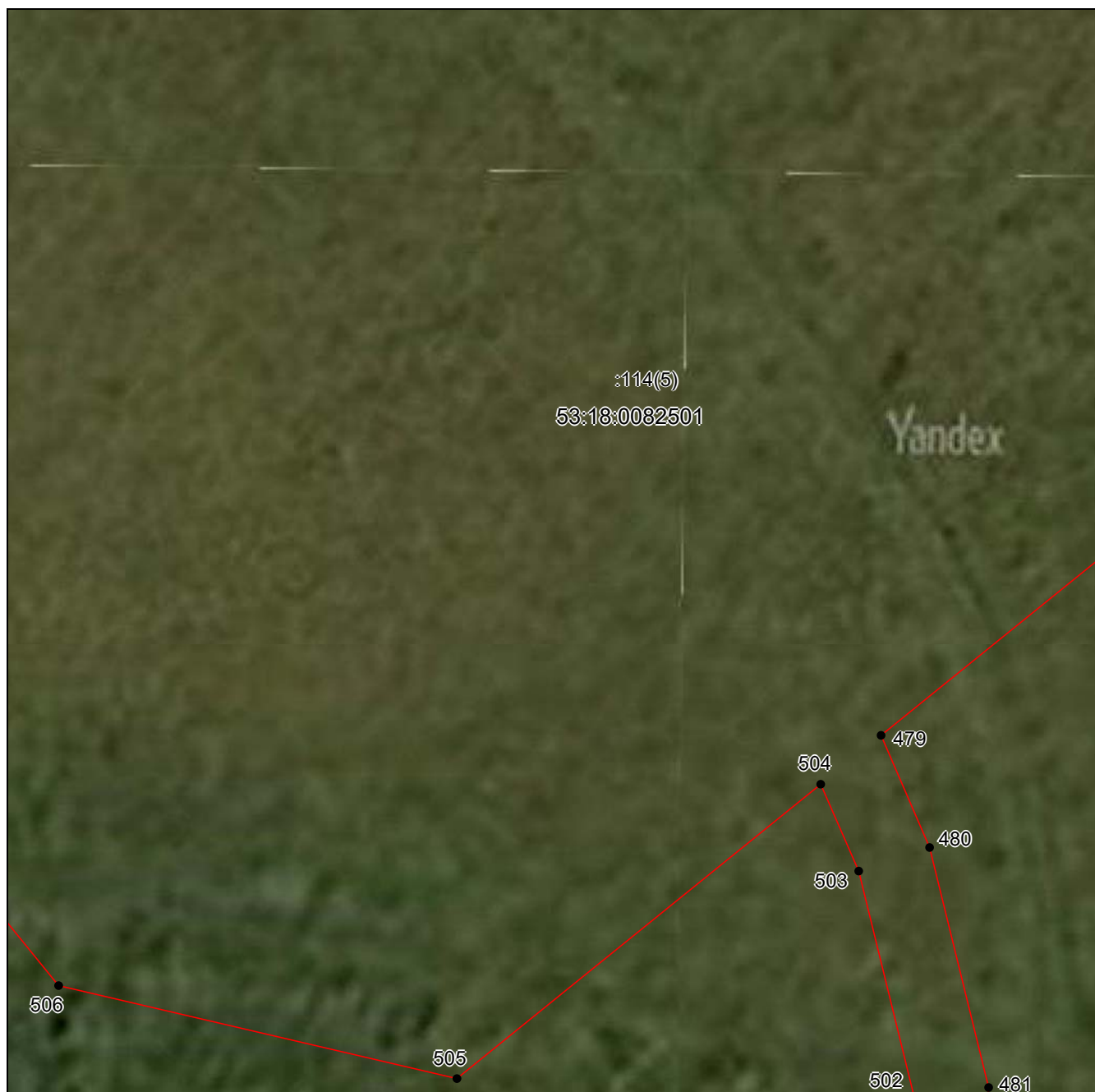
Описание местоположения границ публичного сервитута в целях складирования строительных и иных материалов, размещения временных или вспомогательных сооружений (включая ограждения, бытовки, навесы) и (или) строительной техники, которые необходимы для реконструкции магистрального нефтепродуктопровода федерального значения: «МНПП Ярославль – Приморск 2. Замена трубы на участке 354,5-360,2 км. DN720. ЯРПУ.

**Реконструкция»**

(наименование объекта, местоположение границ которого описано)

**План границ объекта**

Выносной лист №79



Масштаб 1:500

Используемые условные знаки и обозначения приведены на отдельной странице в конце раздела.

Дата 24 июля 2023 г.

**ГРАФИЧЕСКОЕ ОПИСАНИЕ**  
**местоположения границ населенных пунктов, территориальных зон,**  
**особо охраняемых природных территорий,**  
**зон с особыми условиями использования территории**

Описание местоположения границ публичного сервитута в целях складирования строительных и иных материалов, размещения временных или вспомогательных сооружений (включая ограждения, бытовки, навесы) и (или) строительной техники, которые необходимы для реконструкции магистрального нефтепродуктопровода федерального значения: «МНПП Ярославль – Приморск 2. Замена трубы на участке 354,5-360,2 км. DN720. ЯРНУ.

**Реконструкция»**

(наименование объекта, местоположение границ которого описано)

**План границ объекта**

**Выносной лист №80**



**Масштаб 1:500**

Используемые условные знаки и обозначения приведены на отдельной странице в конце раздела.  
Дата 24 июля 2023 г.

**ГРАФИЧЕСКОЕ ОПИСАНИЕ**  
местоположения границ населенных пунктов, территориальных зон,  
особо охраняемых природных территорий,  
зон с особыми условиями использования территории

Описание местоположения границ публичного сервитута в целях складирования  
строительных и иных материалов, размещения временных или вспомогательных сооружений  
(включая ограждения, бытовки, навесы) и (или) строительной техники, которые необходимы  
для реконструкции магистрального нефтепродуктопровода федерального значения: «МНПП  
Ярославль – Приморск 2. Замена трубы на участке 354,5-360,2 км. DN720. ЯРНУ.

**Реконструкция»**

(наименование объекта, местоположение границ которого описано)

**План границ объекта**

Выносной лист №81



**Масштаб 1:500**

Используемые условные знаки и обозначения приведены на отдельной странице в конце раздела.  
Дата 24 июля 2023 г.



**ГРАФИЧЕСКОЕ ОПИСАНИЕ**  
**местоположения границ населенных пунктов, территориальных зон,**  
**особо охраняемых природных территорий,**  
**зон с особыми условиями использования территории**


Описание местоположения границ публичного сервитута в целях складирования строительных и иных материалов, размещения временных или вспомогательных сооружений (включая ограждения, бытовки, навесы) и (или) строительной техники, которые необходимы для реконструкции магистрального нефтепродуктопровода федерального значения: «МНПП Ярославль – Приморск 2. Замена трубы на участке 354,5-360,2 км. DN720. ЯРНУ.

**Реконструкция»**

(наименование объекта, местоположение границ которого описано)

**План границ объекта**

**Выносной лист №82**



**Масштаб 1:500**

Используемые условные знаки и обозначения приведены на отдельной странице в конце раздела.  
Дата 24 июля 2023 г.

**ГРАФИЧЕСКОЕ ОПИСАНИЕ**  
**местоположения границ населенных пунктов, территориальных зон,**  
**особо охраняемых природных территорий,**  
**зон с особыми условиями использования территории**

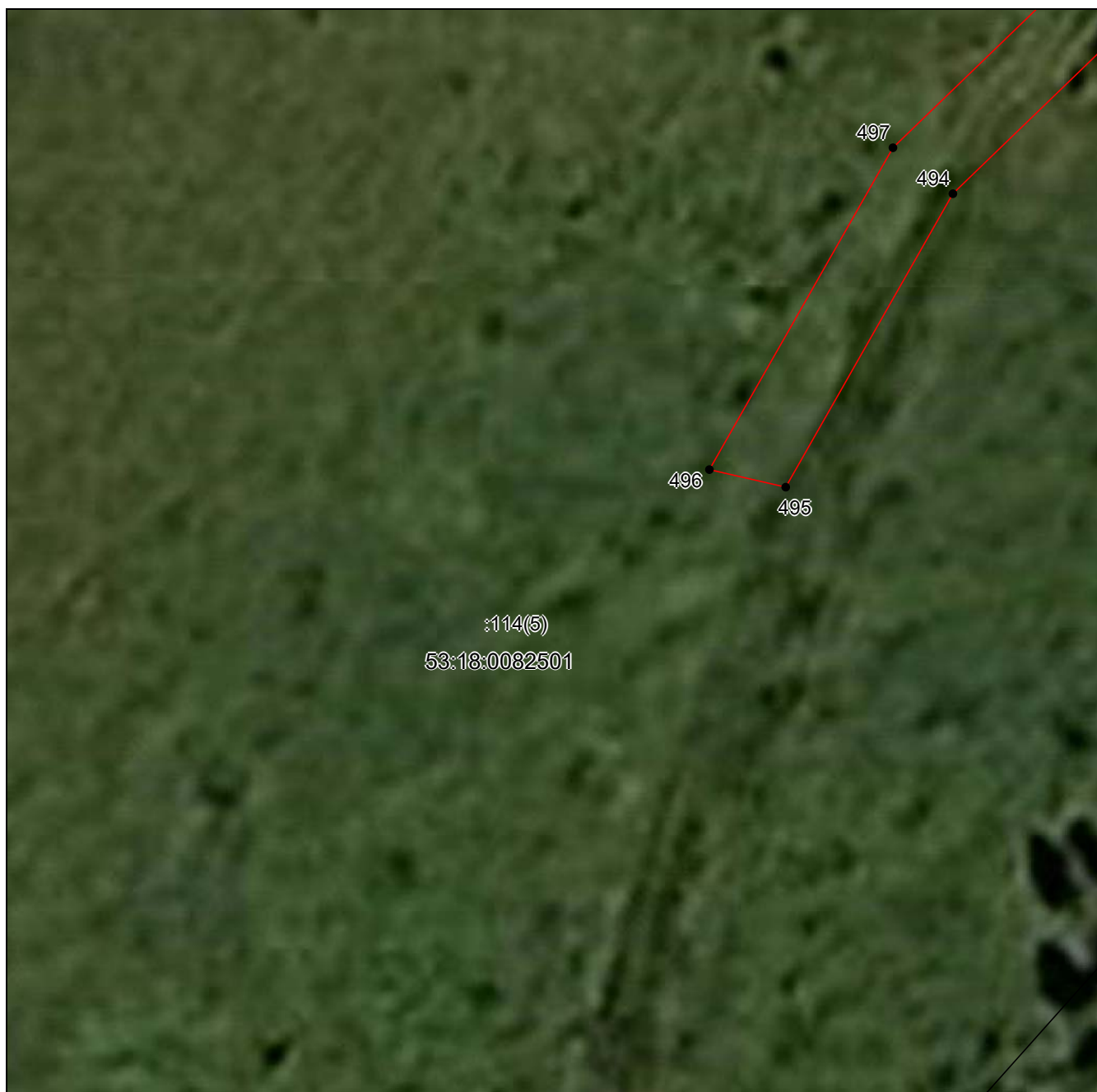
Описание местоположения границ публичного сервитута в целях складирования строительных и иных материалов, размещения временных или вспомогательных сооружений (включая ограждения, бытовки, навесы) и (или) строительной техники, которые необходимы для реконструкции магистрального нефтепродуктопровода федерального значения: «МНПП Ярославль – Приморск 2. Замена трубы на участке 354,5-360,2 км. DN720. ЯРНУ.

**Реконструкция»**

(наименование объекта, местоположение границ которого описано)

**План границ объекта**

Выносной лист №83



**Масштаб 1:500**

Используемые условные знаки и обозначения приведены на отдельной странице в конце раздела.  
Дата 24 июля 2023 г.

**ГРАФИЧЕСКОЕ ОПИСАНИЕ**  
местоположения границ населенных пунктов, территориальных зон,  
особо охраняемых природных территорий,  
зон с особыми условиями использования территории

Описание местоположения границ публичного сервитута в целях складирования  
строительных и иных материалов, размещения временных или вспомогательных сооружений  
(включая ограждения, бытовки, навесы) и (или) строительной техники, которые необходимы  
для реконструкции магистрального нефтепродуктопровода федерального значения: «МНПП  
Ярославль – Приморск 2. Замена трубы на участке 354,5-360,2 км. DN720. ЯРНУ.

**Реконструкция»**

(наименование объекта, местоположение границ которого описано)

**План границ объекта**

Выносной лист №84



**Масштаб 1:500**

Используемые условные знаки и обозначения приведены на отдельной странице в конце раздела.  
Дата 24 июля 2023 г.

**ГРАФИЧЕСКОЕ ОПИСАНИЕ**  
местоположения границ населенных пунктов, территориальных зон,  
особо охраняемых природных территорий,  
зон с особыми условиями использования территории

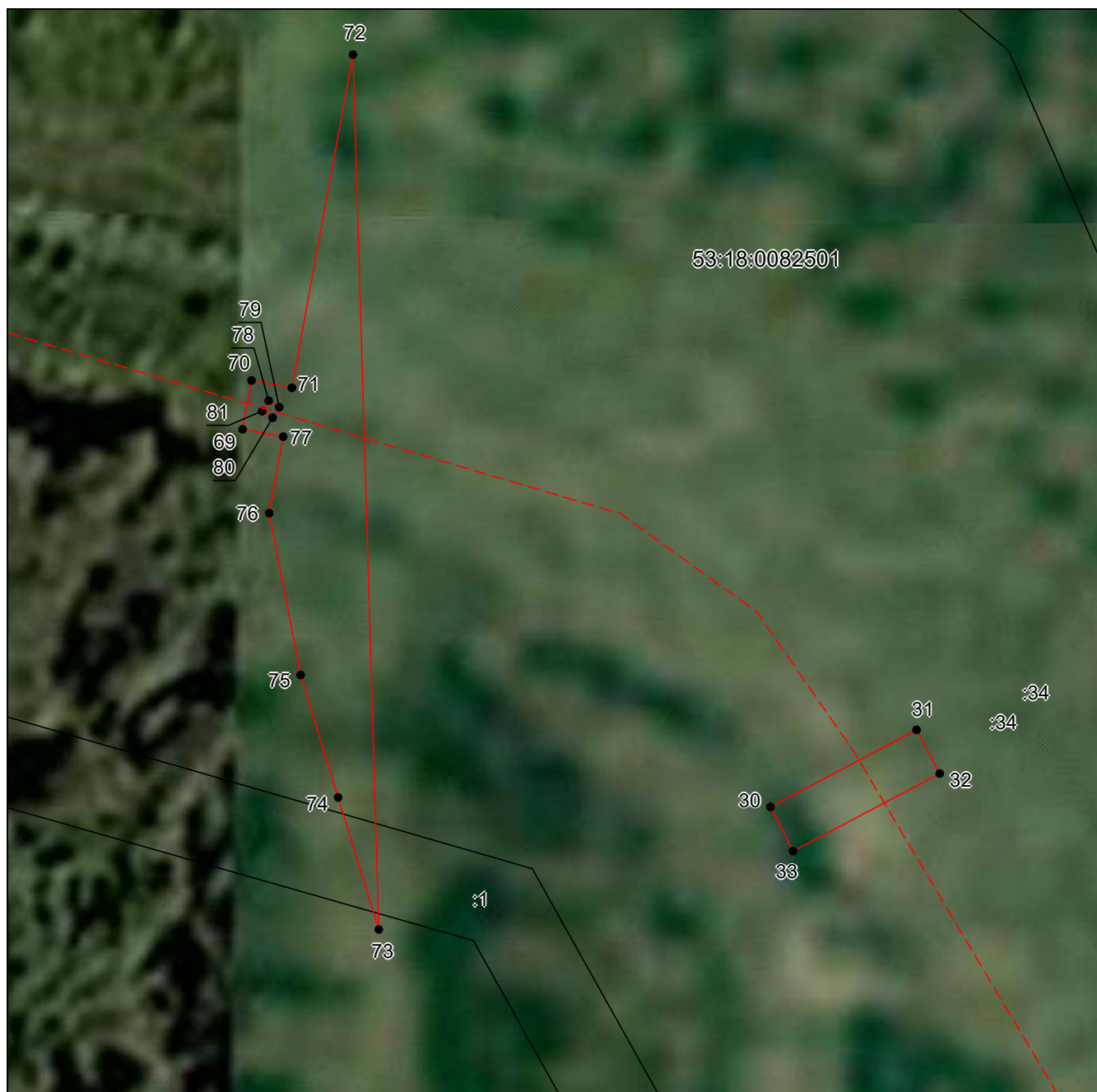
Описание местоположения границ публичного сервитута в целях складирования  
строительных и иных материалов, размещения временных или вспомогательных сооружений  
(включая ограждения, бытовки, навесы) и (или) строительной техники, которые необходимы  
для реконструкции магистрального нефтепродуктопровода федерального значения: «МНПП  
Ярославль – Приморск 2. Замена трубы на участке 354,5-360,2 км. DN720. ЯРНУ.

**Реконструкция»**

(наименование объекта, местоположение границ которого описано)

**План границ объекта**

Выносной лист №85



**Масштаб 1:500**

Используемые условные знаки и обозначения приведены на отдельной странице в конце раздела.

Дата 24 июля 2023 г.

## ГРАФИЧЕСКОЕ ОПИСАНИЕ

местоположения границ населенных пунктов, территориальных зон,  
особо охраняемых природных территорий,  
зон с особыми условиями использования территории

Описание местоположения границ публичного сервитута в целях складирования  
строительных и иных материалов, размещения временных или вспомогательных сооружений  
(включая ограждения, бытовки, навесы) и (или) строительной техники, которые необходимы  
для реконструкции магистрального нефтепродуктопровода федерального значения: «МНПП  
Ярославль – Приморск 2. Замена трубы на участке 354,5-360,2 км. DN720. ЯРНУ.

### Реконструкция»

(наименование объекта, местоположение границ которого описано)

## План границ объекта

Выносной лист №86



Масштаб 1:500

Используемые условные знаки и обозначения приведены на отдельной странице в конце раздела.

Дата 24 июля 2023 г.

**ГРАФИЧЕСКОЕ ОПИСАНИЕ**  
**местоположения границ населенных пунктов, территориальных зон,**  
**особо охраняемых природных территорий,**  
**зон с особыми условиями использования территории**

Описание местоположения границ публичного сервитута в целях складирования строительных и иных материалов, размещения временных или вспомогательных сооружений (включая ограждения, бытовки, навесы) и (или) строительной техники, которые необходимы для реконструкции магистрального нефтепродуктопровода федерального значения: «МНПП Ярославль – Приморск 2. Замена трубы на участке 354,5-360,2 км. DN720. ЯРНУ.

**Реконструкция»**

(наименование объекта, местоположение границ которого описано)

**План границ объекта**

Выносной лист №87



**Масштаб 1:500**

Используемые условные знаки и обозначения приведены на отдельной странице в конце раздела.  
Дата 24 июля 2023 г.

**ГРАФИЧЕСКОЕ ОПИСАНИЕ**  
**местоположения границ населенных пунктов, территориальных зон,**  
**особо охраняемых природных территорий,**  
**зон с особыми условиями использования территории**

Описание местоположения границ публичного сервитута в целях складирования строительных и иных материалов, размещения временных или вспомогательных сооружений (включая ограждения, бытовки, навесы) и (или) строительной техники, которые необходимы для реконструкции магистрального нефтепродуктопровода федерального значения: «МНПП Ярославль – Приморск 2. Замена трубы на участке 354,5-360,2 км. DN720. ЯРНУ.

**Реконструкция»**

(наименование объекта, местоположение границ которого описано)

**План границ объекта**

**Выносной лист №88**



**Масштаб 1:500**

Используемые условные знаки и обозначения приведены на отдельной странице в конце раздела.  
Дата 24 июля 2023 г.

**ГРАФИЧЕСКОЕ ОПИСАНИЕ**  
**местоположения границ населенных пунктов, территориальных зон,**  
**особо охраняемых природных территорий,**  
**зон с особыми условиями использования территории**

Описание местоположения границ публичного сервитута в целях складирования строительных и иных материалов, размещения временных или вспомогательных сооружений (включая ограждения, бытовки, навесы) и (или) строительной техники, которые необходимы для реконструкции магистрального нефтепродуктопровода федерального значения: «МНПП Ярославль – Приморск 2. Замена трубы на участке 354,5-360,2 км. DN720. ЯРНУ.

**Реконструкция»**

(наименование объекта, местоположение границ которого описано)

**План границ объекта**

**Выносной лист №89**



**Масштаб 1:500**

Используемые условные знаки и обозначения приведены на отдельной странице в конце раздела.

Дата 24 июля 2023 г.



**ГРАФИЧЕСКОЕ ОПИСАНИЕ**  
местоположения границ населенных пунктов, территориальных зон,  
особо охраняемых природных территорий,  
зон с особыми условиями использования территории

Описание местоположения границ публичного сервитута в целях складирования  
строительных и иных материалов, размещения временных или вспомогательных сооружений  
(включая ограждения, бытовки, навесы) и (или) строительной техники, которые необходимы  
для реконструкции магистрального нефтепродуктопровода федерального значения: «МНПП  
Ярославль – Приморск 2. Замена трубы на участке 354,5-360,2 км. DN720. ЯРПУ.

**Реконструкция»**

(наименование объекта, местоположение границ которого описано)

**План границ объекта**

Выносной лист №90



**Масштаб 1:500**

Используемые условные знаки и обозначения приведены на отдельной странице в конце раздела.  
Дата 24 июля 2023 г.

**ГРАФИЧЕСКОЕ ОПИСАНИЕ**  
**местоположения границ населенных пунктов, территориальных зон,**  
**особо охраняемых природных территорий,**  
**зон с особыми условиями использования территории**

Описание местоположения границ публичного сервитута в целях складирования строительных и иных материалов, размещения временных или вспомогательных сооружений (включая ограждения, бытовки, навесы) и (или) строительной техники, которые необходимы для реконструкции магистрального нефтепродуктопровода федерального значения: «МНПП Ярославль – Приморск 2. Замена трубы на участке 354,5-360,2 км. DN720. ЯРНУ.

**Реконструкция»**

(наименование объекта, местоположение границ которого описано)

**План границ объекта**

**Выносной лист №91**



**Масштаб 1:500**

Используемые условные знаки и обозначения приведены на отдельной странице в конце раздела.

Дата 24 июля 2023 г.

**ГРАФИЧЕСКОЕ ОПИСАНИЕ**  
**местоположения границ населенных пунктов, территориальных зон,**  
**особо охраняемых природных территорий,**  
**зон с особыми условиями использования территории**

Описание местоположения границ публичного сервитута в целях складирования строительных и иных материалов, размещения временных или вспомогательных сооружений (включая ограждения, бытовки, навесы) и (или) строительной техники, которые необходимы для реконструкции магистрального нефтепродуктопровода федерального значения: «МНПП Ярославль – Приморск 2. Замена трубы на участке 354,5-360,2 км. DN720. ЯРНУ.

**Реконструкция»**

(наименование объекта, местоположение границ которого описано)

**План границ объекта**

**Выносной лист №92**



**Масштаб 1:500**

Используемые условные знаки и обозначения приведены на отдельной странице в конце раздела.  
Дата 24 июля 2023 г.

**ГРАФИЧЕСКОЕ ОПИСАНИЕ**  
местоположения границ населенных пунктов, территориальных зон,  
особо охраняемых природных территорий,  
зон с особыми условиями использования территории

Описание местоположения границ публичного сервитута в целях складирования  
строительных и иных материалов, размещения временных или вспомогательных сооружений  
(включая ограждения, бытовки, навесы) и (или) строительной техники, которые необходимы  
для реконструкции магистрального нефтепродуктопровода федерального значения: «МНПП  
Ярославль – Приморск 2. Замена трубы на участке 354,5-360,2 км. DN720. ЯРПУ.

**Реконструкция»**

(наименование объекта, местоположение границ которого описано)

**План границ объекта**

Выносной лист №93



**Масштаб 1:500**

Используемые условные знаки и обозначения приведены на отдельной странице в конце раздела.  
Дата 24 июля 2023 г.







**ГРАФИЧЕСКОЕ ОПИСАНИЕ**  
**местоположения границ населенных пунктов, территориальных зон,**  
**особо охраняемых природных территорий,**  
**зон с особыми условиями использования территории**

Описание местоположения границ публичного сервитута в целях складирования строительных и иных материалов, размещения временных или вспомогательных сооружений (включая ограждения, бытовки, навесы) и (или) строительной техники, которые необходимы для реконструкции магистрального нефтепродуктопровода федерального значения: «МНПП Ярославль – Приморск 2. Замена трубы на участке 354,5-360,2 км. DN720. ЯРПУ. Реконструкция»

(наименование объекта, местоположение границ которого описано)

**План границ объекта**

**Используемые условные знаки и обозначения:**

-  – граница публичного сервитута в целях складирования строительных и иных материалов, размещения временных или вспомогательных сооружений (включая ограждения, бытовки, навесы) и (или) строительной техники, которые необходимы для реконструкции магистрального нефтепродуктопровода федерального значения: «МНПП Ярославль – Приморск 2. Замена трубы на участке 354,5-360,2 км. DN720. ЯРПУ. Реконструкция»
-  – местоположение инженерного сооружения,
-  – установленная граница муниципального образования,
-  – установленная граница населенного пункта,
-  – граница земельного участка,
- .1 – характерная точка объекта.