

## Коллективные средства размещения

### База отдыха "Новгородская деревня"

Новгородская область, Хвойнинский округ, д. Исаиха.

Тел.: +7 (911) 707-28-27

+7 (911) 707-30-34

8(812)384-68-53

<https://ndtour.ru>

@dalport\_rest



«Новгородская деревня» - туристический комплекс, который занимает территорию в 40 га в одном из самых экологически чистых и красивых регионов России – в Новгородской области. Это универсальное место расположено в деревне Исаиха Хвойнинского района. Туда можно приехать с детьми, родителями, друзьями или просто вдвоем.

Вас ждет рыбалка, охота, море грибов и ягод, девственные леса. Все, что нужно для отдыха души и тела, восстановления сил и единения с природой.

Быковское озеро -отличное место для всех поклонников рыбной ловли как в зимний, так и в летний период. В аренду предоставляем надувные весельные лодки с возможностью установки мотора.

Для любителей активного отдыха летом в аренду предоставляются велосипеды. Атракцион «Троллейный спуск» - это скоростной спуск на ролике по тросу над озером.С появлением снега наши туристы развлекаются катанием на коньках, лыжах, ватрушках и санях с горки.

Ресторан на базе отдыха «Новгородская деревня» – это уникальное место для проведения мероприятий. Ресторан уютно расположился прямо на берегу о. Быковского, в объятиях красивейшего леса. Корпоративы, свадьбы, дни рождения или тематические вечеринки. Просторная площадка для танцев и конкурсов, оснащенная современным музыкальным и световым оборудованием; караоке; летняя веранда.

Для размещения гостей база отдыха предлагает коттеджи на 4 и 6 гостей. Все дома из цельного бруса, двухэтажные. Интерьер каждого коттеджа индивидуален, выполнен в стиле русской деревни. В каждом коттедже сауна, полностью оборудованная кухня.

### Эко-усадьба «Молодильно»

Новгородская область, Хвойнинский округ, д. Молодильно


Тел: +7 (921) 190-80-00 (+viber, whatsapp)

[www.molodilno.ru](http://www.molodilno.ru)

[vk.com/molodilno](https://vk.com/molodilno)

[instagram.com/molodilno](https://www.instagram.com/molodilno)

[molodilno@gmail.com](mailto:molodilno@gmail.com)



Расположенная в самом центре государственного заказника "Карстовые озера", уединённая в светлом сосновом лесу в деревне со сказочным названием "Молодильно", уютная деревянная усадьба на побережье озера Ореховое располагает всеми возможностями для комфортабельного пребывания гостей в новгородской глубинке:

- быстрый подъезд к усадьбе со стороны двух крупных районных центров (от Хвойной - 30 км, до Боровичей - 60 км) по новому асфальтовому полотну;
- стоящий на берегу озера 2-этажный деревянный коттедж с просторным гостевым холлом, банкетным залом и номерами для отдыха;
- уютные гостевые домики на несколько номеров с открытыми террасами, оснащенные всеми удобствами.
- русская баня с просторной комфортной комнатой для отдыха;
- питание от шеф-повара усадьбы с продуктами собственного подворья;
- приусадебное хозяйство, многочисленные разнообразные домашние животные;
- инвентарь для наземных и водных прогулок, водные виды спорта;
- рыбалка и организация охоты в собственных охотничьих угодьях;
- светлые чистые хвойные леса, наполненные ягодами и грибами, с сетью комфортных для прогулок лесных дорожек, расположенных вдоль побережий озер,
- организация интерактивных экскурсий с угощением в уникальном историческом месте - единственной сохранившейся усадьбе непобедимого русского полководца А.В. Суворова;
- организация знакомства с уникальным человеком - известной Санкт-Петербургской художницей и её творчеством, посещение картинной галереи, расположенной в 2-этажном здании бывшей Суворовской школы.

## Гостиница «Альбатрос»



Новгородская область, п. Хвойная,  
ул. Красноармейская, д. 1А

Тел.: 8(81667) 50-334

E-mail: [albatros-hotel53@yandex.ru](mailto:albatros-hotel53@yandex.ru)

Гостиница «Альбатрос» находится в центре правобережной части п. Хвойная. Предлагает к услугам гостей 13 стандартных 1,2-х местных номеров, максимальное число мест 25.



## Объекты общественного питания

### Столовая Хвойнинское райпо

п. Хвойная, ул. Комсомольская, д. 35. 8(81667)50-379 50 посадочных мест



### Кафе №1 Хвойнинское райпо



п. Хвойная, ул. Комсомольская, д. 35а. 48  
посадочных мест

Режим работы :

Пн-Чт - с 10.00-23.00

Пт-Сб - с 10.00-02.00

Вс –с 08. 00-23.00



## Природные объекты

### Государственный природный заказник регионального значения

#### «КАРСТОВЫЕ ОЗЁРА»



29 декабря 2012 года постановлением администрации Новгородской области был образован государственный природный заказник регионального значения «Карстовые озера». (Первоначально заказник был образован 23 сентября 1977 года).

Заказник создан с целью охраны и использования уязвимых карстовых ландшафтов: гидрогеологических систем карстовых озёр, динамичных геоморфологических форм рельефа, водоохранной функции лесных биоценозов, а также сохранения биологического разнообразия, объектов культурного наследия и регулирования рекреационно-туристского использования карстовых ландшафтов.

Основными особо охраняемыми объектами являются:

1. Гидрогеологическая система карстовых озёр, уникальная по количеству разновеликих водных объектов, имеющих наземные и подземные связи, отличающаяся высокой подвижностью карстовых процессов, объёмом и регулярностью уходов вод в подземные полости.
2. Наиболее крупные карстовые озера отличающиеся живописным пейзажем, богатыми рыбными ресурсами, являются средообразующими объектами, местами обитания редких видов растений и животных.
3. Карстовые ландшафты.
4. Биоценотическое разнообразие— таёжные экосистемы, отличающиеся сложной структурой в связи с особенностями рельефа, гидросети и почв, высоковозрастные ельники и сосняки, приближающиеся к состоянию коренных естественных сообществ, специфические луговые и водные сообщества карстовых озёр и связанные с ними редкие виды.
5. Редкие виды растений и места их произрастания: зарегистрированы шесть видов сосудистых растений, занесённых в список редких и находящихся под угрозой исчезновения видов (подвидов, популяций) диких животных и дикорастущих растений, грибов, обитающих и произрастающих на территории области, заносимых в Красную книгу Новгородской области

6. Редкие виды животных и места их обитания зарегистрированы два вида птиц, занесенных в Красную книгу Российской Федерации и Красную книгу Новгородской области

7. Объекты культурного наследия.

Общая площадь заказника составляет 19290,63 га. На территории Хвойнинского округа расположены три кластера заказника:

1. Кластер «Озеро Городно».
2. Кластер «Молодильнинская цепь озёр»
3. Кластер «Озеро Ямное»



Озеро Городно



Озеро Ямное



Молодильнинская цепь озёр

В заказник входят такие большие озёра, как Городно, Чёрное, Дубно, Клетно, Ямное, Съезжее, а также Молодильнинская группа озёр протяжённостью около 18 километров. Крупная система карстовых озёр различной площади, связанных между собой — уникальное явление для всего Северо-Запада России. Присутствуют сероводородные родники, крайне редкие для Новгородской области. Озёра образовались на месте залегания доломитов и известняков, которые постепенно растворяет вода, прокладывая подземные ходы. Уровень в карстовых озёрах периодически меняется, иногда они полностью уходят в подземные полости.

Молодильнинская цепь, вытянувшаяся на 18 километров, относится к бассейну реки Волги. Она состоит из восемнадцати озёр — Долгое (32 га), Чёрное (70 га, южное), Рогавиц (85,6 га), Крестоватое (33 га), Орехово (37 га), Б. и М. Клетно (72,7 га), Съезжее (154 га), Дубно (103,6 га), Чёрное (55 га, северное), Дриждино (7,2 га), Стахина лужа и Карасёва лужа (46 га), Беленькое (46 га), Тресно, Глухое (12 га), Каменик, Клепалище, а также озера Вялец (53,4 га), лежащего в стороне. Карстовые пещеры, через которые идёт регуляция уровня воды, находятся в Долгом, Чёрном, Рогавице, Съезжем. Все озёра могут превращаться в единый водоём при достижении водой максимальных отметок. Регулярно наблюдается «уход под землю» озера Ямное. Озеро Городно при понижении уровня воды распадается на несколько частей. Раз в 20 лет вода из него уходит полностью.

### Государственный природный заказник регионального значения

#### "ИГОРЕВСКИЕ МХИ"




Государственный природный заказник регионального значения "Игоревские мхи" образован с целью сохранения крупной болотной системы, характеризующейся наибольшим разнообразием типов торфяников и озёр в восточной части Новгородской области и поддерживающей популяции 8 видов птиц и 3 видов растений, занесенных в Красную книгу Российской Федерации.

Заказник имеет комплексный (ландшафтный), биологический (ботанический и зоологический), гидрологический (болотный, озерный) профиль.

Задачами заказника являются:

- сохранение и восстановление редких исчезающих видов животных и растений, в первую очередь редких видов птиц;
- поддержание экологического баланса территории;
- предотвращение деградации типичных зональных лесных сообществ и массивов верховых болот, служащих местообитаниями редких видов флоры и фауны, в первую очередь для редких видов птиц, занесенных в Красную книгу Российской Федерации;
- проведение мероприятий по улучшению условий обитания особо охраняемых видов объектов животного мира;
- сохранение гнездовых, защитных и других жизненно важных стадий обитания особо охраняемых видов;
- обеспечение покоя на территории гнездовых стадий особо охраняемых видов в период размножения.



Общая площадь заказника 17088,13 га, в том числе акватория озера Игорьь - 536 га.

В границах заказника находится 1800 га южнотаёжных комплексов и массивов смешанного леса. Важность территория заказника Игоревские мхи представляет по причине нахождения в её границах естественных верховых болот и массового гнездования водоплавающих птиц на этих болотах.

Названию своему территория заказника обязана расположенному на юге Хвойнинского округа озеру Игорьь. Озеро Игорьь считается наиболее красивым водоёмом Хвойнинского округа. Максимальная длина этого озера составляет 4 км, а ширина - 1,2 км. Южные и северные берега озера Игорьь представляют собой моренные холмы, параллельно восточному берегу озера протянулась озовая гряда (длинною в 4 км), у западного берега начинается обширная заболоченная равнина.

В свою очередь название озера Игорьь объясняется древней легендой, что в этих местах бывал сын князя Рюрика Игорьь. Сегодня его именем назван не только водоём и сам заказник, но и огромный валун в пределах природоохранной территории. Игорев камень или Змеиный камень можно найти на восточном берегу озера Игорьь, он является естественным окончанием озовой гряды перед самой водной кромкой. Змеиный камень не что иное, как часть озовой гряды, просто эрозия почв отделила его от основного массива. Из себя Змеиный камень представляет конгломерат, состоящий из гравия, песка, гальки, карбонатных валунов, некоторых кристаллических пород и известково-доломитового цемента. Камень имеет серую окраску и размеры 5 на 4 на 3 метра.

Таким образом, заказник Игоревские мхи представляет собой охранный объект, в котором имеются примечательные озёрно-болотные ландшафты с обилием археологических и природных памятников. Среди растительных сообществ на территории заказника доминируют сосновые леса различных типов. Местами они чередуются с карстовыми формами. Есть карстовое озеро Падучее.

Большое значение имеет и фауна природоохранной территории, особенно её рыбная составляющая. В озере Игорьь и других водоёмах заказника водятся в достаточно больших количествах окунь, щука, плотва, ёрш, налим, карась.

На территории заказника находятся объекты археологического и историко-культурного значения - "Змеиный камень", культовый древнеславянский камень.

## Церкви и святые источники

### Храм Успения Пресвятой Богородицы в селе Внута



Деревянная церковь. Действует.

Престолы: Успения Пресвятой Богородицы

Год постройки: 1864

Адрес: Новгородская обл., Хвойнинский муниципальный округ, с. Внута

Координаты: 58.89422,33.91885

Строительство Храма связано с чудесным явлением здесь иконы Божией матери, в честь которой была построена часовня, а затем возведен Успенский храм на вершине Внutowой (Девичьей) горы (высота 250м). В него перенесли древнюю икону из часовни. Икона была небольшая, написанная на сосновой доске, позднее её украсили серебряным с позолотой окладом. В 1937 году церковь закрыли, священника арестовали, помещение храма использовалось под клуб. После Великой Отечественной Войны действующих церквей в Хвойнинском районе не было, а ближайшая действующая церковь находилась в Боровичах. По просьбе прихожан Успенская церковь в деревне Внута Хвойнинского района была снова передана верующим и начала функционировать с января 1946 года. За первые десять лет со дня открытия церкви сменилось три священника.



С 1962 года возрождение Успенского храма осуществлялось трудами и молитвами архимандрита Иосифа (Сафронова) († 16 августа 1993). Этот человек выделяется очень непростой, но уникальной судьбой. Он родился в царской России, в благочестивой крестьянской семье. Его детство было наполнено впечатлениями крестьянской и церковной жизни - мальчиком он пел на

клиросе, вместе с отцом бывал в Ново-Иерусалимском монастыре под Москвой, там же был пострижен в монахи. Вместе с Церковью, его ожидал крестный путь страданий: четыре ареста, в общей сложности 27 лет пребывания в советских тюрьмах: Соловки в 1931 году, северные лагеря в 1951 и 1956 году, тюрьма в Ленинграде в 1986.

Чем больше он служил Богу, тем нужнее становился людям. Они поехали к нему в новгородскую глухомань из Москвы и Петербурга. Отец Иосиф служил Богу в малолюдной, а зачастую и безлюдной церкви, но он был не одинок. С ним рядом были простые жители деревень. Незримо пребывали с ним и соловецкие новомученики, коих он поминал в своих молитвах. Последний раз он служил 2 августа 1993 года, в день пророка Ильи. Из церкви его принесли на руках, в его избу под горою. Скончался отец Иосиф в возрасте 92 лет. Старец Иосиф (Сафронов) в XX веке продолжил подвиг новгородского пустынножителя преподобного Никандра Городноезерского.

## Новгородский пустынножитель преподобный Никандр Городноезерский




О жизни и подвигах преподобного Никандра († 15/28 Марта 1603) не сохранилось никаких сведений, кроме благовейной памяти в сердцах народа. Когда преподобный Никандр был причислен к лику святых, неизвестно, но почитание его отмечается уже в XVII веке. Преподобный Никандр Городноезерский основал пустынь на берегу озера Городно.

Мощи угодника Божия почивали в возобновленной им обители, под спудом. Над могилою святого мужа, находившеюся в роще за монастырем, в начале XVII в. упоминается новый храм во имя Всемилостивого Спаса. В храме обители, упраздненной в 1764 году, был придел во имя преподобного Никандра Городноезерского

19 сентября 1992 г. настоятель Успенского храма села Внута архимандрит Иосиф (Сафронов) по благословению архиепископа Льва перенес мощи преподобного в действующий Успенский храм села Внута, где они находились более двадцати лет.

В июне 2015 года, произошло торжественное возвращение святых мощей преподобного Никандра Городноезерского из храма Успения Божией Матери с. Внута Хвойнинского района в восстановленный Свято-Троицкий Никандров монастырь.

Внутская церковь стоит на Святой Горе, где святой преп. Никандр Городноезерский начинал своё служение.



## Церковь святого мученика Иоанна Воина в селе Миголощи



Церковь. Действует.

Освящена в честь Иоанна Воина

Год постройки: 1812

Адрес: Новгородская обл.,  
Хвойнинский муниципальный  
округ, с. Миголощи

Координаты: 58.83224, 34.24357







Церковь св. Иоанна Воина, построенная в 1812 году и сохранившаяся до наших дней, является самой старой церковью, расположенной на территории Хвойнинского муниципального округа. В начале XX века в Миголоцах на месте древнего монастыря стояли четыре часовни и две церкви: деревянная – в честь Владимирской иконы Божией Матери и каменная в стиле ампир – во имя св. Иоанна Воина.

В 1936 году вышло постановление о сносе церкви Иоанна Воина, но разрушить её не смогли. Около церкви стояла башня – колокольня, которую в 1944 году разрушили, снесли ограду, разобрали часовни у церкви и у могилы преподобного Марка Пустынника. Разобрали и увезли в Хвойную деревянную церковь.

В 1993 году начался процесс восстановления храма святого мученика Иоанна Воина, церковь была передана Новгородской епархии.


К 200-летию со дня освящения церкви была восстановлена роспись на алтарной апсиде, где изображены равноапостольный великий князь Владимир и праведный Иаков Боровичский, покровитель земель Новгородских. Обновили иконостас, установили новые царские врата.

У села Миголощи много исторических мест - храм святого мученика Иоанна Воина, часовенка «Всех скорбящих радости», место подвигов подвижника Марка Пустынника, целебный источник св. Марка Пустынника.

Во второе воскресенье после Троицы, в день памяти Всех святых, в земле Российской просиявших, совершается крестный ход на могилу прп. Марка Пустынника.



### Церковь Георгия Победоносца



Церковь. Действует.

Престолы: Св. Георгия Победоносца, пророка Илии, Михаила Архангела

Год постройки: 1874

Адрес: Новгородская обл., Хвойнинский муниципальный округ, с. Минцы

Координаты: 58.94577,34.75467

В Минецком погосте основная церковь была во имя Георгия Победоносца. Церкви на протяжении веков неоднократно горели и перестраивались вновь. Каменная церковь вмч. Георгия Победоносца построена на месте сгоревшей деревянной 1861 года постройки тщанием священника Александра Добромыслова и княгини А.С. Шаховской. Храм освящен 30 сентября 1874 года. Храм трёхпрестольный, северный придел освящен во имя пророка Илии, южный – во имя Михаила Архангела.



Закрита в марте 1939 года, использовалась как склад. Церковь имела пять колоколов: большой колокол весил 127 пудов 33 фунта, подбольшой колокол – 26 пудов 5 фунтов, третий – 3 пуда 8 фунтов, четвертый – 2 пуда 8 фунтов, пятый – 1 пуд 8 фунтов. Звон

колоколов был слышен далеко за пределами Минецкого погоста. Среди жителей сохранились воспоминания о перезвоне трёх церквей - Минецкой, Левочской и Кушеверской.


Небольшая белокаменная церковь была окружена оградой, «с восточной, северной и на половине западной стороны на каменном фундаменте с кирпичными столбами, между которыми над фундаментом идут железные решетки, с южной стороны – из собранных в вал булыжников. В ограде железные ворота и калитка».

В марте 1939 г., после закрытия церкви во имя Георгия Победоносца, ее имущество сожгли на фабрике «Красная звезда» в дер. Василево. Колокола сняли, даже пришлось разбирать часть колокольни, так как большой колокол не проходил в проёмы.



Реконструкция церкви во имя Георгия Победоносца, сгоревшей 18 августа 1742 года

### Церковь святителя Николая Чудотворца



Каменная церковь. Действует.

Престолы: главный – во имя свт. Николая Мир Ликийского, северный - прп. Александра Свирского и Благоверного Великого Князя Александра Невского, южный - в честь иконы Божией матери «Знамение»

Год постройки: 1858-1880 г.

Адрес: Новгородская обл., Хвойнинский муниципальный округ, с. Левоча

Координаты : 58.823422, 35.022408

Село Левоча основано на берегу реки Левочки рядом с древним Никольским (Левочским) погостом (X-XI века). С давних времен на погосте стояла церковь во имя свт. Николая Чудотворца. В 1782 году на месте древнего храма построили новую деревянную церковь во имя Николая Чудотворца с приделами во имя Знамения Божией Матери и пророка Илии (существовала до 1870 года). Каменный храм в честь святителя Николая Чудотворца в селе Левоча был начат в 1858 году, окончание строительства - 1880 год. Южный придел во имя иконы Божией Матери «Знамение», освящён в 1871 году, а северный придел во имя Святых Преподобного Александра Свирского и Благоверного Великого Князя Александра Невского, освящён в 1869 году. Главный престол во имя Святителя Николая Мирликийского Чудотворца освящен в 1884 году Высокопреосвященным Гавриилом, Митрополитом Новгородским и Санкт-Петербургским. Левочский храм был самым большим в округе. Церковь закрыта после ликвидации церковного имущества в декабре 1936 года.



Кирпичная церковь во имя Николая Чудотворца восстановлена и является действующей с июля 1993 года.

В храме находятся святыни: выносной крест с частицей древа Господня; чудотворная икона Божией матери «Иверская»; икона святителя Николая Мир Ликийских, освящённая на его мощах в г. Бари, с крестом, в котором хранится частица мощей свт. Николая; топорик Силуана Афонского с частицей его мощей; мощевик с частицами мощей вмч. Георгия Победоносца, вмч. Федора Тирона, свт. Иоанна Новгородского, прав. Иоанна Русского.

### **Церковь Преображения Господня в селе Молодильно**



Деревянная церковь. Действует.

Престолы: Преображения Господня

Год постройки: 1870


Адрес: Новгородская обл., Хвойнинский муниципальный округ, с. Молодильно

Координаты: 58.798976, 34.070663

Церковь Преображения Господня находится на территории села Молодильно Хвойнинского района Новгородской области, на месте одного из древнейших погостов X-XI века. У её стен находится старое церковное кладбище. Церковь Преображения Господня стоит здесь с 1677 года. В 1870 году было освящено новое здание деревянной церкви. Здание было очень красивое, выполненное в стиле русского церковного зодчества. Под сводами этой обители венчалось и крестилось не одно поколение жителей деревни и окрестных населенных пунктов: Колмошино, Кривуха, Горка, Опарино, Курково, Брызгово, Сменково, Опарино и др. Помещение было теплое, с внешней стороны обшито тесом, а внутри оштукатурено. Оно долгое время пустовало и пришло в упадок. Обветшалое в годы советской власти здание храма в 2008 году было восстановлено в прежних формах. 14 июля 2012 года состоялось освящение престола церкви, как и прежде, в честь Преображения Господня. Чин освящения совершили митрополит Лев и епископ Ефрем.



### **Церковь Святой Троицы**



Церковь. Восстанавливается.

Престолы: Благовещения, Святого Александра Невского, иконы Тихвинской Божьей Матери

Год постройки: 1853

Адрес: Новгородская обл., Хвойнинский муниципальный округ, с. Видимир (не существует)

Координаты: 58.775567, 34.389849


Село Видимир возникло рядом с древним погостом, основанным на берегу Видимирского озера в X-XI веке. На погосте стояла церковь во имя Николая Чудотворца, позже появилась вторая церковь во имя Рождества Христова. Церкви ветшали с течением веков и неоднократно перестраивались. Место для строительства кирпичной церкви во имя святой Живоначальной Троицы было освящено в 1824 году. Строилась она в течение с 1826 по 1853 год. После постройки и освящения каменного здания церкви во имя Живоначальной Троицы в 1853 году эта церковь стала основной. Классической архитектуры крестово-купольный храм с колокольней на высоком холме на берегу озера Видимирского с приделами Благовещения, Святого Александра Невского, и во имя иконы Тихвинской Божьей Матери был выбелен снаружи и окрашен внутри. Икона Божьей Матери чудотворной. своей

прекрасного  
храма  
дали озера  
Здание церкви  
Живоначальной  
в 2010 году в  
состоялась



Тихвинской почиталась  
Каменный храм известен  
необыкновенной красотой и  
многочисленными,  
письма иконами. С высоты  
открываются необъятные  
Видимир – виден весь мир.  
во имя Святой  
Троицы восстанавливается,  
день Святой Троицы  
первая Литургия.

### Церковь Святой Троицы в Кушевере (Петропавловское)



Церковь. Не действует.

Престолы: Живоначальной Троицы, во имя Святых апостолов Петра и Павла, святителя Николая Чудотворца

Год постройки: 1874

Адрес: Новгородская обл., Хвойнинский муниципальный округ, с. Кушевера

Координаты: 58.800404, 34.688996

В Кушевере основной церковью была церковь во имя Петра и Павла. В 1702 году была освящена деревянная церковь во имя Живоначальной Троицы с приделами во имя Петра и Павла и во имя Николая Чудотворца, которая стала основной церковью (разобрана к 1860 году в связи со строительством каменного здания церкви во имя Живоначальной Троицы). Кирпичная церковь во имя Святой Живоначальной Троицы (1846–1874 г.г.) имела главный придел во имя Живоначальной Троицы и боковые во имя Святых апостолов Петра и Павла и святителя Николая Чудотворца (освящён 1 июня 1874 года); и в притворе придел во имя Преподобного Василия Парийского, (освящён 14 ноября 1854 года) и во имя Св. мученицы Софии, Веры, Надежды и Любви, освящён 12 октября 1875 года. Церковь закрыта после ликвидации церковного имущества 27 апреля 1939 года. В наше время от церкви остался один большой храм с куполом. Невольно задумываешься о той жизни, что кипела здесь, о наших предках, что выстроили здесь храм под стать новгородским храмам. И стоит он среди лесов и полей как истинный памятник нашей истории.

### Церковь Преподобного Никандра Городноезерского




Церковь. Действует.

Год постройки: 2000 г.

Адрес: Новгородская обл., Хвойнинский муниципальный округ, пос. Хвойная

Координаты: 58.893029, 34.524078

1 июня 1997 года по благословию архиепископа Новгородского и Старорусского Льва благочинный Боровичского округа наместник Валдайского Иверского монастыря архимандрит Ефрем в сослужении священников Хвойнинского благочиния в соборе прихожан освятил в поселке Хвойная место и заложил камень для постройки нового деревянного храма в честь прп. Никандра Городноезерского. 30 июля 2000 года храм освятил владыка Лев. В алтаре храма находится чудотворная икона Божией Матери «Тихвинская», в дни праздников она выносится на поклонение. При храме открыта воскресная школа и библиотека.



### Церковь Пророка Илии



Церковь. Действует.

Престолы: Пророка Илии

Год постройки: 2012 г.

Адрес: Новгородская обл., Хвойнинский муниципальный округ, с. Ножкино

Координаты: 58.919834, 33.862976

До революции в с. Ножкино была часовня, освященная в честь пророка Ильи. «На Илью» съезжались со всех окрестных деревень. В советское время часовню закрыли, она пришла в ветхость и была разобрана. По благословию архиепископа Новгородского и Старорусского Льва силами местных жителей была построена церковь.

26 июня 2012 года храм освятил епископ Боровичский и Пестовский Ефрем. Приписан к Успенской церкви села Внута.

### Церковь Николая Чудотворца из д. Мякишево



Церковь: в музее.

Престолы: св. Николая Чудотворца

Год постройки: 1678 г.

Адрес: Новгородская обл., Великий Новгород,  
Юрьевское ш., 14,

Музей деревянного зодчества «Витославлицы»

Координаты: 58.490494, 31.275289

В селе Крутец (ныне Мякишево), стояли церкви во имя Святого Николая Чудотворца, деревянная, 1678 года постройки, с рядом стоящей колокольней и вторая деревянная во имя Святого Пророка Илии с приделами во имя мучеников Фрола и Лавра 1656 года постройки. До 1764 года здесь существовал Крутецкий Николаевский мужской монастырь. После упразднения монастыря службы велись в основном в церкви во имя Николая Чудотворца. Церковь закрыта после ликвидации церковного имущества в октябре 1939 года. Церковь во имя Ильи Пророка не сохранилась. Церковь во имя Николая Чудотворца увезена в 1972 году в музей деревянного зодчества «Витославлицы».

### **Часовня Петра и Павла в д. Заозерье**



Часовня.

Год постройки: Вторая половина XIX - начало XX вв.

Адрес: Новгородская обл., Хвойнинский  
муниципальный округ, д. Заозерье

Координаты: 59.15907 , 34.37922